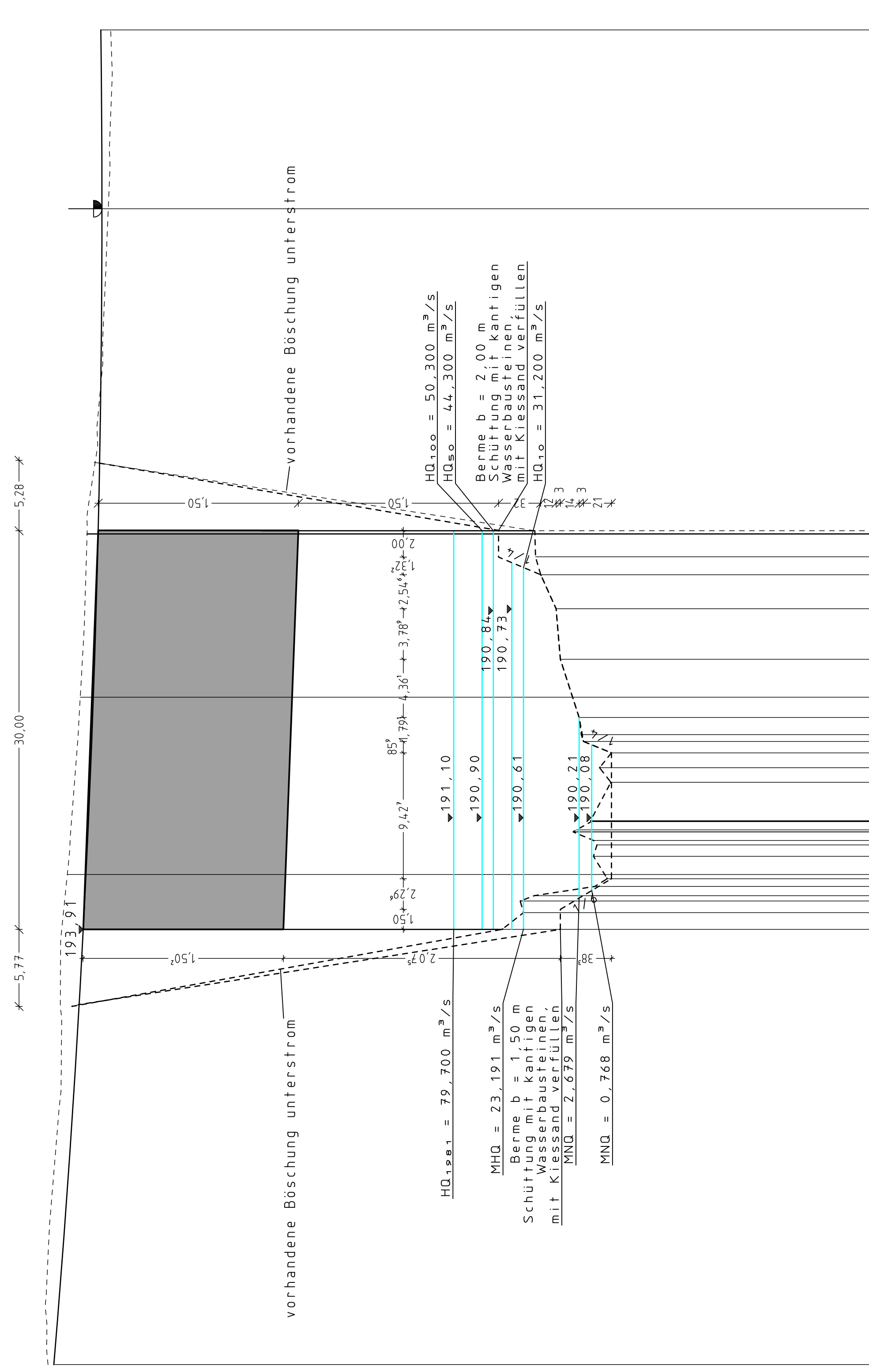
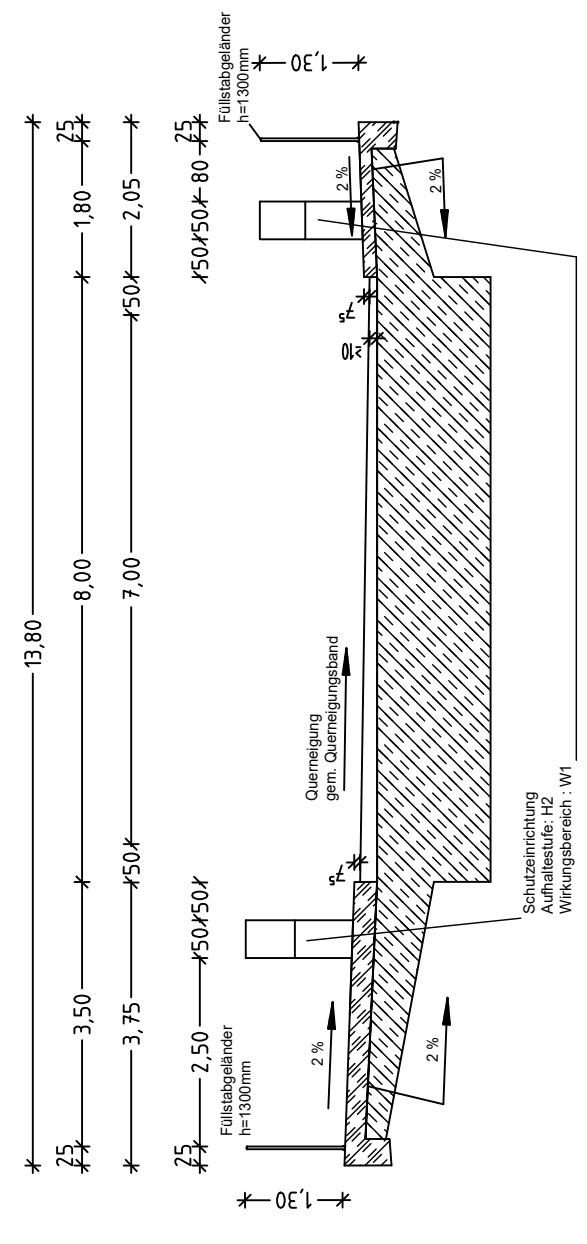


Ansicht A - A M 1 : 250/25
Lichte Weite



Querschnitt M 1 : 100



M = 1:250/25
NHN 188,00

Flussbett Oder	611'761'000'0	661'931'000'0
Neue Straßenhöhen	611'761'000'0	661'931'000'0
Vorhandene Fahrbahn BZ7	611'761'000'0	661'931'000'0
Station	3+100	3+200



Grundriss M 1 : 250

Der Entwurfsverfasser:
Herzer Ingenieure für Umweltechnik GbR
Gustav-Matthäus-Str. 10
40699 Gleslar, den 13.02.2020



Herzer Ingenieure für Umweltechnik GbR Herzer, Alexander Wolter, Christian HIFU	Datum	Name
bearbeitet	06.01.2020	Kispert
gezeichnet	08.01.2020	Jimm
geprüft	07.05.2020	Jimm
Projekt-Nr.: 4_054_001 Zeichnungs-Nr.: 4054-4.1.5-0064		

Niedersächsische Landesbehörde für Straßenbau und Verkehr Geschäftsbereich Goslar Am Stollen 16 38640 Goslar	Datum	Name
bearbeitet		
gezeichnet	09.2020	gez. Schiller
nachgeprüft		

Nr.	ÄnderNr.	Art der Änderung	ÄnderDatum	ÄnderZeichen	Zeichen

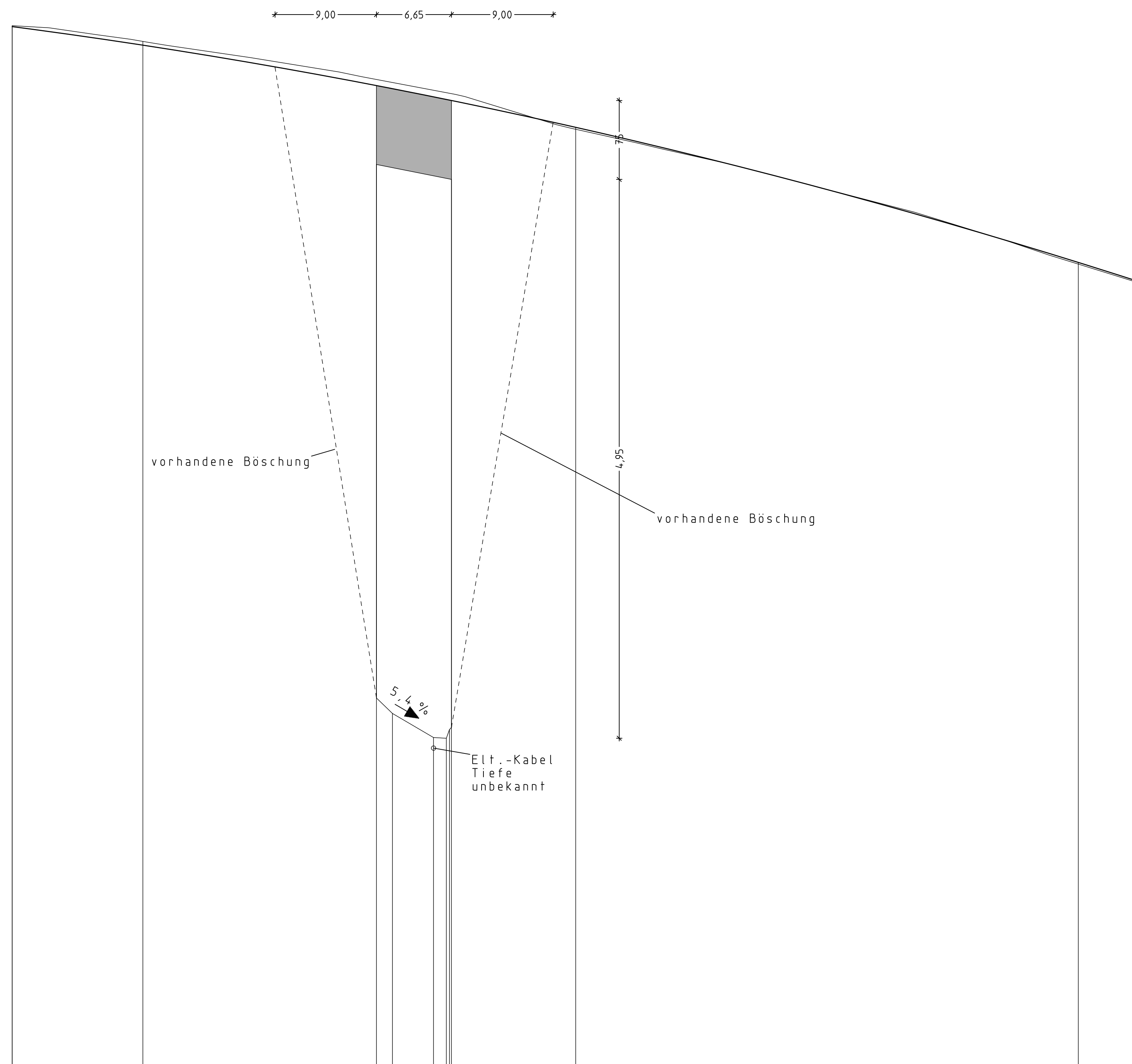
FESTSTELLUNGSENTWURF

Unterlage / Blatt-Nr.: 15 / 1
Bauwerkskizze
Unterführung Wl. Oder
Bauwerk 4054-015
Blatt-Nr. 400.000-9-200.000
Maßstab: 1:250

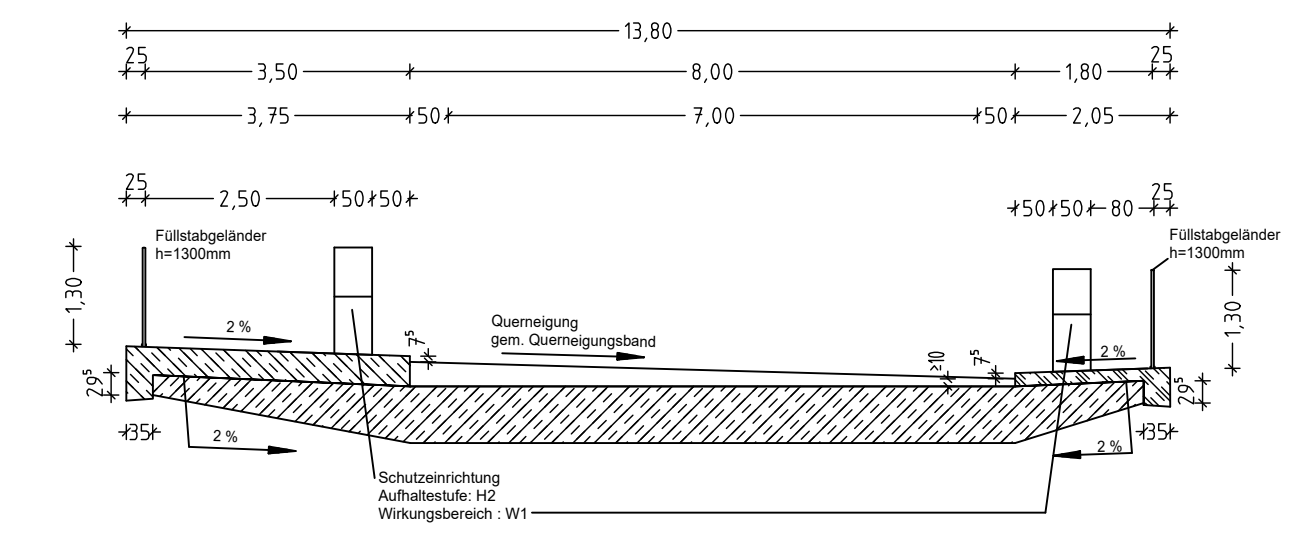
Verkehrsanlagen (BZ7)
Radweg
Gieboldehausen - Herzberg
von km 26,754 bis 31,306

Aufgestellt: Goslar, den 22.02.2021
Niedersächsische Landesbehörde für Straßenbau und Verkehr
Geschäftsbereich Goslar
Im Auftrage: gez. A. Plun

Ansicht A-A M 1 : 250/25



Querschnitt M 1 : 100



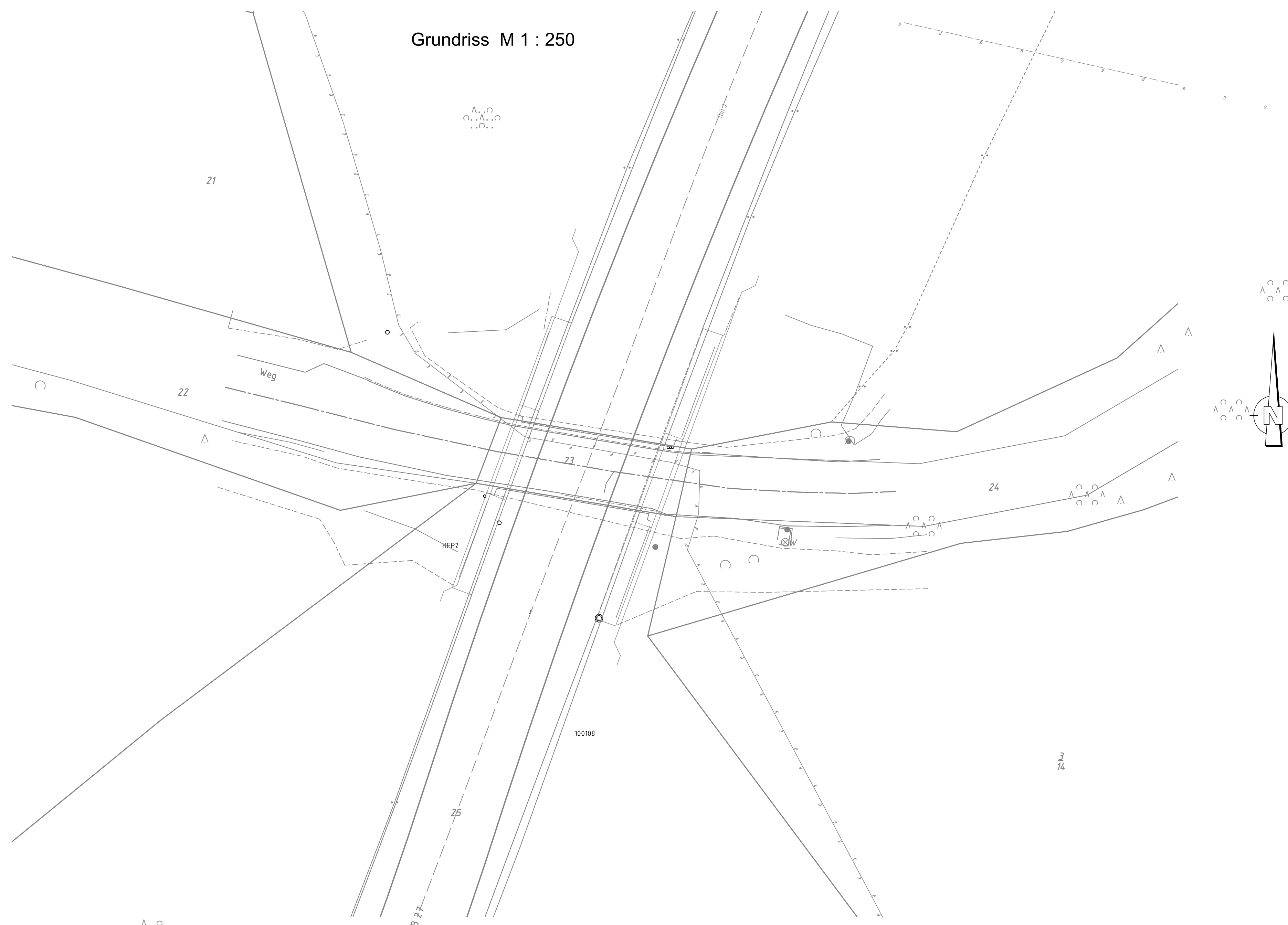
M = 1:250/25
NHN 200,00

Wirtschaftsweg Alte B27	44.317.202.246	41.397.202.171	41.397.202.999	41.397.202.999	41.397.202.999	41.397.202.999	41.397.202.999	41.397.202.999	41.397.202.999
Neue Straßenhöhen	58.000.209.224	58.000.209.215	58.000.209.215	58.000.209.215	58.000.209.215	58.000.209.215	58.000.209.215	58.000.209.215	58.000.209.215
Vorhandene Straßenhöhen B 27	58.000.209.224	58.000.209.215	58.000.209.215	58.000.209.215	58.000.209.215	58.000.209.215	58.000.209.215	58.000.209.215	58.000.209.215

Station

2+600

Grundriss M 1 : 250



Der Entwurfsverfasser:
Harzer Ingenieure für Umweltechnik GbR
Clausthal-Zellerfeld, den 15.05.2020



 Harzer Ingenieure für Umweltechnik GbR Harzer Ingenieure für Umweltechnik GbR Clausthal-Zellerfeld Tel. 053 2398 25-0 Fax 053 2398 25-26 www.hifu.de	bearbeitet	06.01.2020	Kispert
	gezeichnet	08.01.2020	Timm
	geprüft	07.05.2020	Kispert
Projekt-Nr.: 4.054.001		Zeichnungs-Nr.: 4054-4.1.5-0067	

 Niedersächsische Landesbehörde für Straßenbau und Verkehr Geschäftsbereich Goslar Am Stollen 16 38640 Goslar	bearbeitet		
	gezeichnet		
	nachgeprüft	09/2020	gez. Schiller

AendNr	AendArt	AendDatum	AendZeichen
Nr.	Art der Änderung	Datum	Zeichen

FESTSTELLUNGSENTWURF

Niedersächsische Landesbehörde für Straßenbau und Verkehr Straße B27 von km 26,754 bis km 31,306 (nächster Ort): Gieboldehausen Primas-Nr.: 196 228	Unterlage / Blatt-Nr.: 15 / 2 Bauwerksskizze UF eines Wirtschaftsweges Bauwerk 4327535 Bau-km 2+571.000 - 2+603.000 Maßstab: 1:250
---	---

Verkehrsanlagen (B27) Radweg Gieboldehausen - Herzberg von km 26,754 bis 31,306	
Aufgestellt: Goslar, den 22.02.2021 Niedersächsische Landesbehörde für Straßenbau und Verkehr Geschäftsbereich Goslar	Im Auftrage: gez. A. Plum