











Landkreis Göttingen & Landkreis Osterode am Harz
Masterplan "Zukunftsfähiger Radverkehr"

Karte: V125

- Legende
- Handlungsbedarf
-  dringender Handlungsbedarf
 -  weiterer Handlungsbedarf
 -  geringer Handlungsbedarf
 -  kein Handlungsbedarf
 -  unbekannt

1:10.000
 Stand: Juli 2015
 Quelle: Auszug aus den Geobasisdaten der
 Niedersächsischen Vermessungs- und Katasterverwaltung,
 © 2015 