

LANDKREIS GÖTTINGEN








**Landkreis Göttingen & Landkreis
Osterode am Harz
Masterplan "Zukunftsfähiger
Radverkehr"**

Karte: V119

Legende

Handlungsbedarf

-  dringender Handlungsbedarf
-  weiterer Handlungsbedarf
-  geringer Handlungsbedarf
-  kein Handlungsbedarf
-  unbekannt

1:5.000

Stand: Juli 2015

Quelle: Auszug aus den Geobasisdaten der
Niedersächsischen Vermessungs- und Katasterverwaltung,

© 2015 LGLN

