









-  untersuchte Routen (Radroutenpläne)
-  StVO Überprüfung (A. Wijgers)
-  Netzauswertung (A. Wijgers)
-  Netzergänzungen (A. Wijgers)
-  Intermodale Knotenpunkte (Team Red)
-  Alltagsroute Harzrand (SV Kaulen)
-  Radverkehrszählungen (IGS Stolz Radschlag)
-  klassifizierte Straßen




Masterplan

Karte 19
Herzberg Ost

Maßstab 1 : 40.000
Stand 29.02.2016