

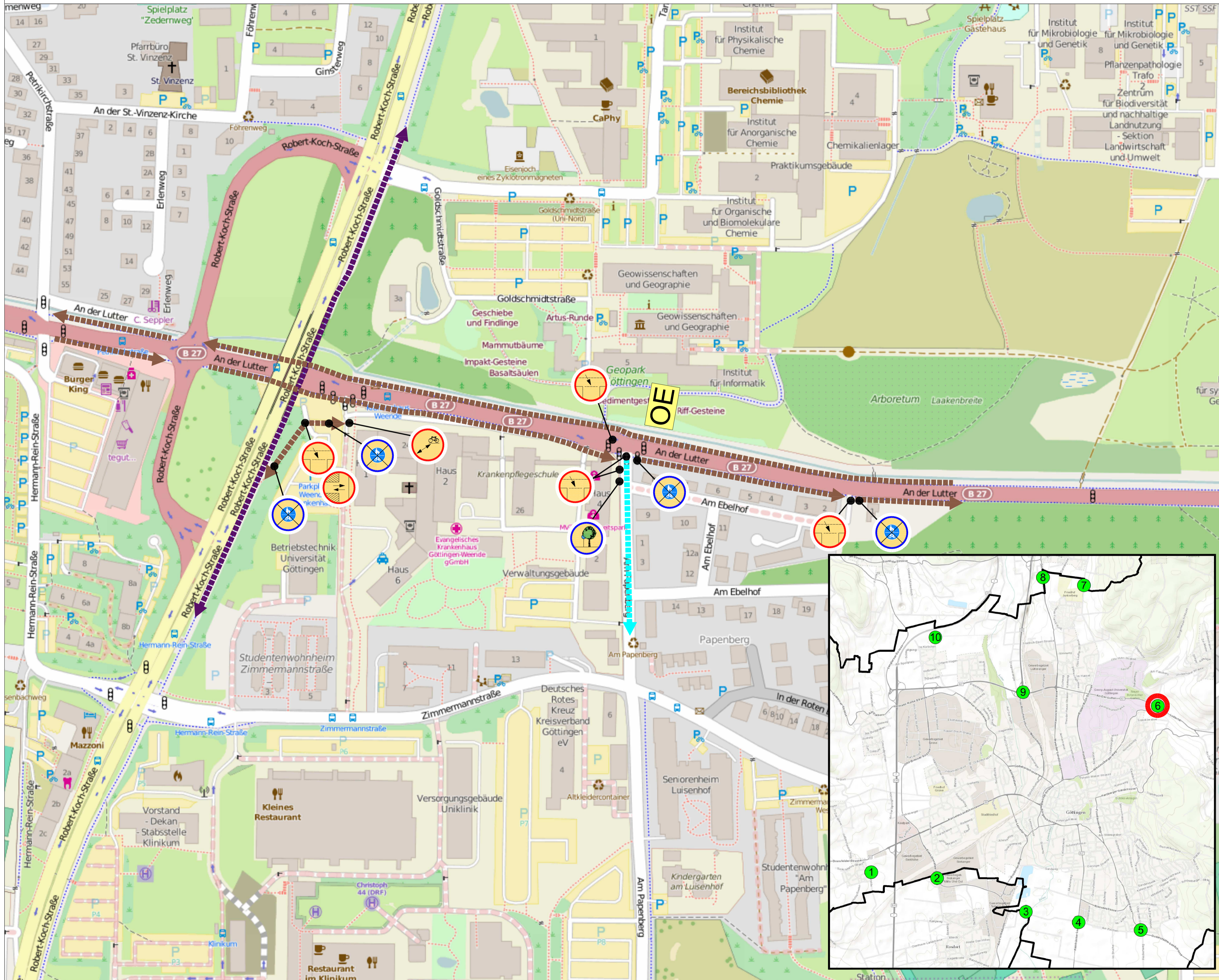


EUROPÄISCHE UNION
Europäischer Fonds für regionale Entwicklung



Masterplan "Zukunftsfähiger Radverkehr"


Radiales Netz



Legende

Bestand

- Keine gesicherte Radverkehrsführung
- T 30
- T-30 Zone
- Schutzstreifen
- Gemeinsamer Fuß- und Radweg
- Getrennter Fuß- und Radweg
- Wirtschaftsweg
- Verkehrsberuhigter Bereich
- Fußgängerzone, Radfahrer frei
- Fußweg, Radfahrer frei
- Fahrradstraße
- Radschnellweg



Mängelsymbole

- Sicherheitsmängel an Radverkehrsanlagen**
 - Schlechte oder fehlende Überleitung zwischen der RVA und dem Straßenverkehr
 - Unzureichende Sicherung im Bereich von Ein- und Ausfahrt
 - Fehlende / erneuerungsbedürftige Furtmarkierung
- Beschilderungsmängel**
 - Schild "gemeinsamer Fuß- und Radweg" fehlt
 - Radwegschild verdeckt
- Linearer Mangel
- Punktuelle Mangel
- Mangellinie
- Ortseingang



LANDKREIS GÖTTINGEN




Landkreis Göttingen & Landkreis Osterode am Harz

Masterplan "Zukunftsfähiger Radverkehr"
Radiales Netz

Übergabepunkt 6
Weende

Mängelanalyse



Maßstab: ohne
Aachen, 20.07.2015

STADT- UND VERKEHRS-
PLANUNGSBÜRO KAULEN
www.svk-kaulen.de info@svk-kaulen.de
Tel.: 0241/33 44 4 Fax: 0241/33 44 5
Dellusstraße 2 D-52064 Aachen

