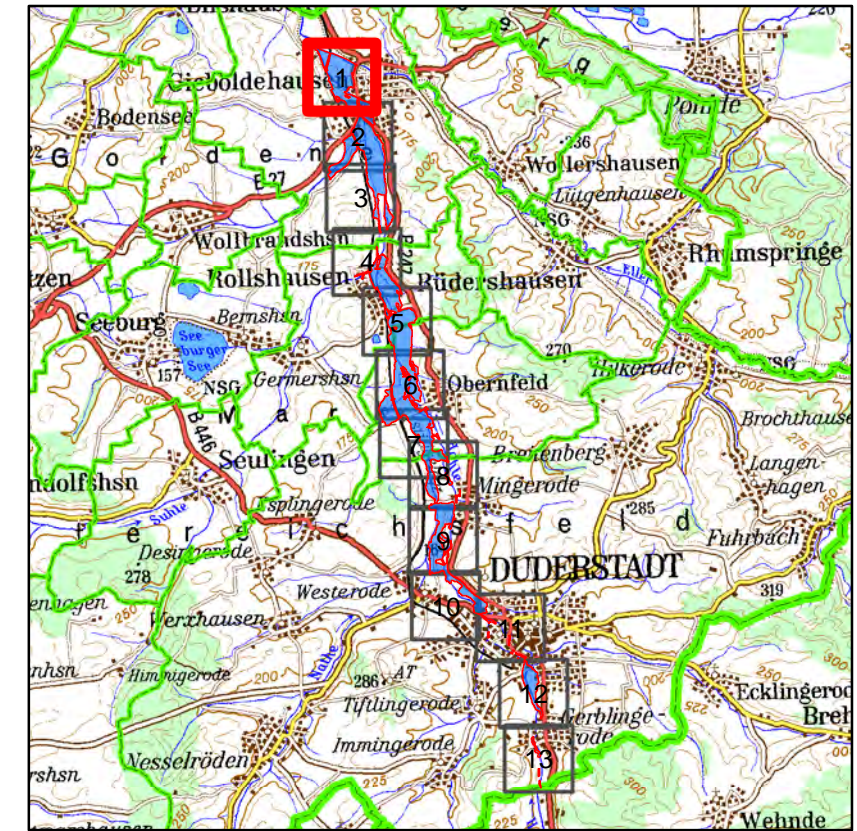










Vorläufige Sicherung des Überschwemmungsgebietes der Hahle im Landkreis Göttingen


Lageplan

Bek. des NLWKN vom 05.03.2014
Az.: EGB32.62023/2-48824



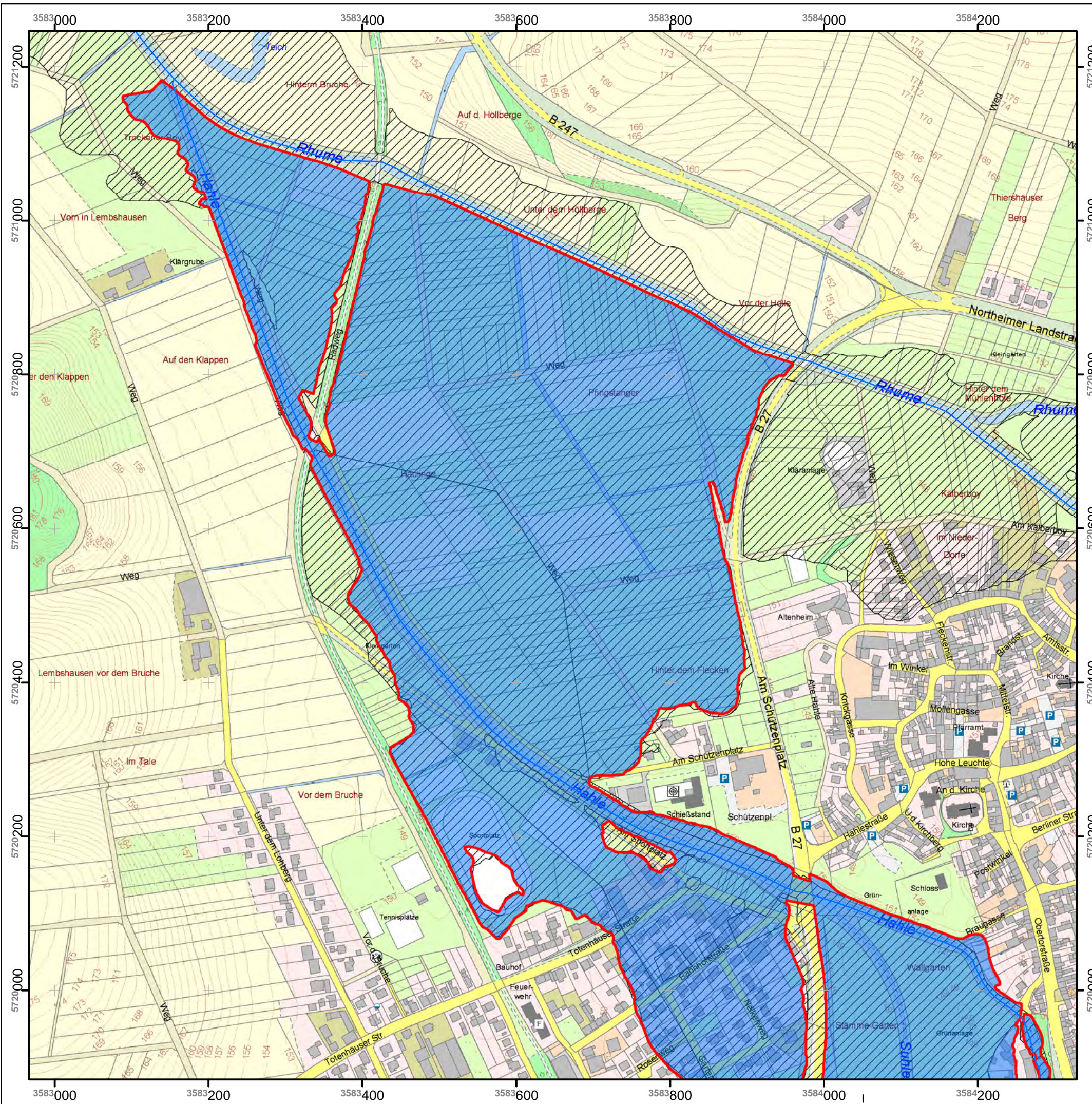
Legende

-  vorläufige Sicherung (soweit nicht bereits festgesetzt)
-  nachrichtlich
-  gesetzliches Überschwemmungsgebiet
-  vorläufige Sicherung
-  Gewässerachse
-  Gemeindegrenze
-  Landkreisgrenze
-  Landesgrenze



1:5.000

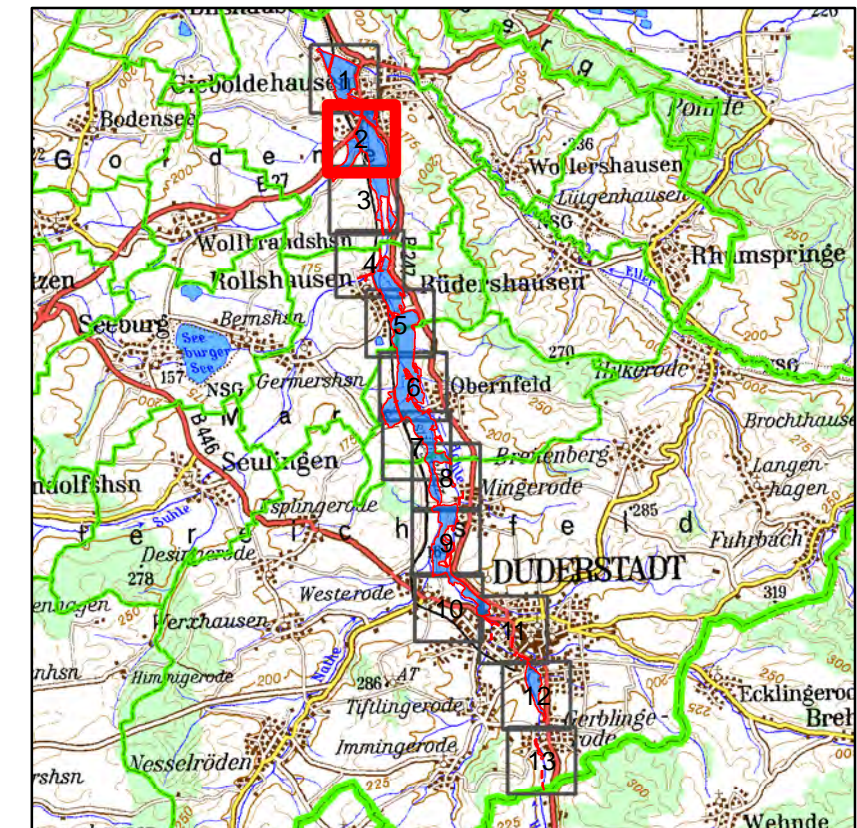
Quelle:
Auszug aus den Geobasisdaten
der Niedersächsischen Vermessungs-
und Katasterverwaltung ©2014











Vorläufige Sicherung des Überschwemmungsgebietes der Hahle im Landkreis Göttingen


Lageplan

Bek. des NLWKN vom 05.03.2014
Az.: EGB32.62023/2-48824



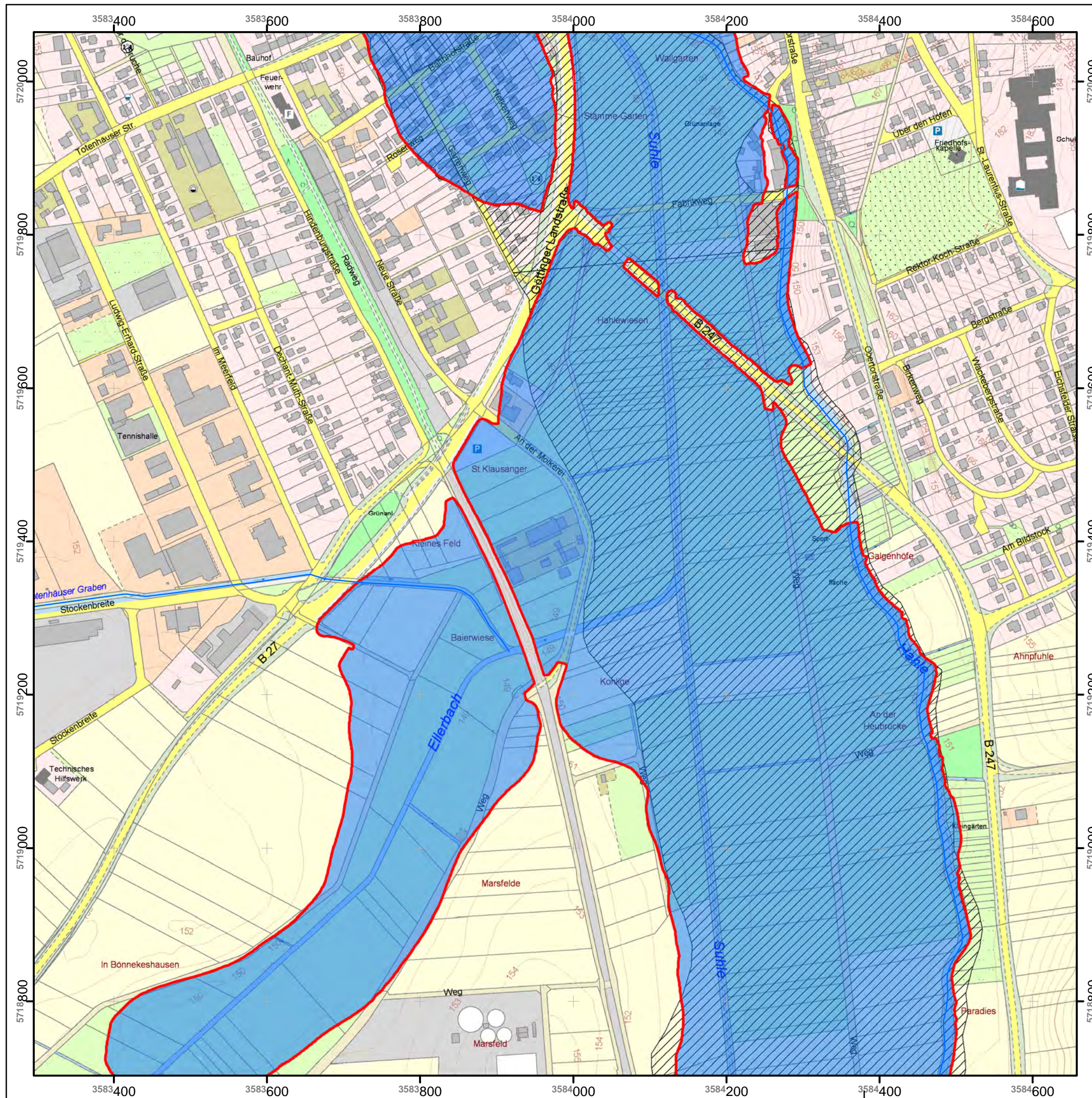
Legende

-  vorläufige Sicherung (soweit nicht bereits festgesetzt)
-  nachrichtlich
-  gesetzliches Überschwemmungsgebiet
-  vorläufige Sicherung
-  Gewässerachse
-  Gemeindegrenze
-  Landkreisgrenze
-  Landesgrenze



1:5.000

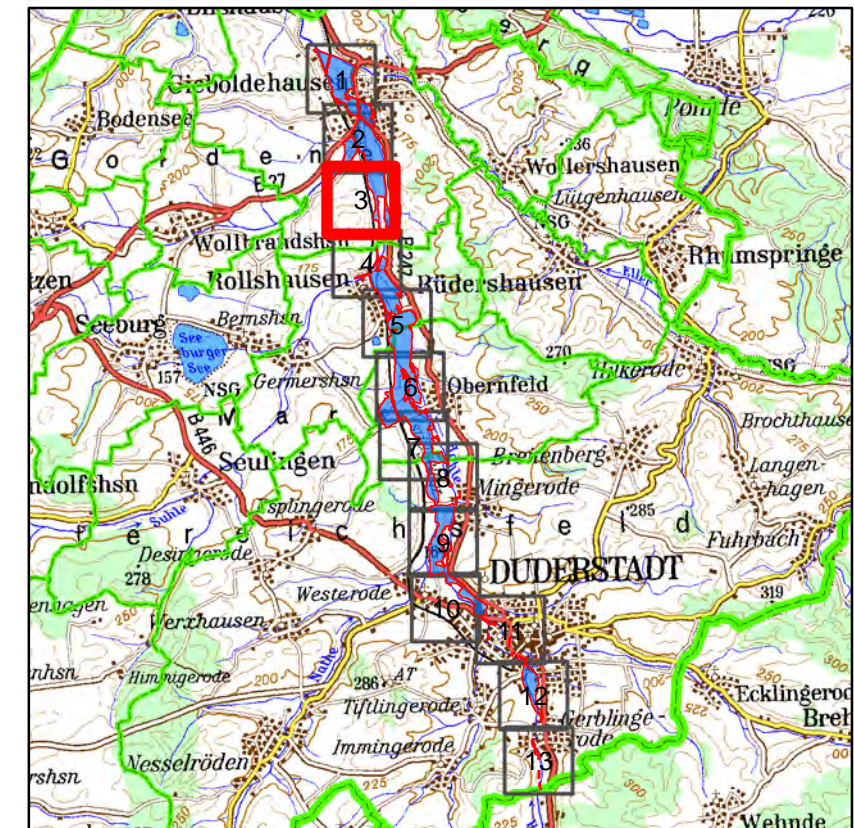
Quelle:
Auszug aus den Geobasisdaten
der Niedersächsischen Vermessungs-
und Katasterverwaltung ©2014



Vorläufige Sicherung des Überschwemmungsgebietes der Hahle im Landkreis Göttingen


Lageplan

Bek. des NLWKN vom 05.03.2014
Az.: EGB32.62023/2-48824



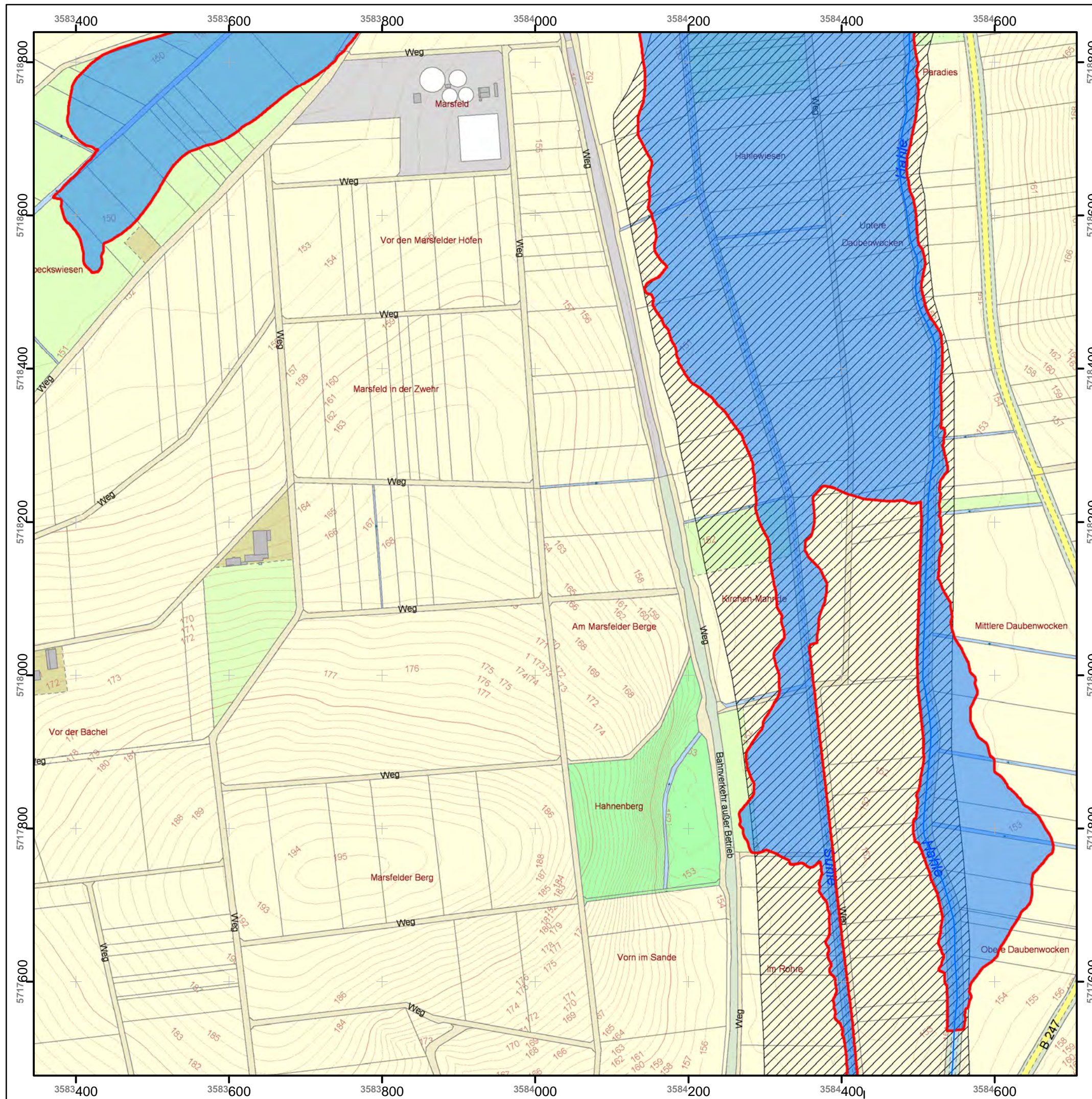
Legende

- vorläufige Sicherung (soweit nicht bereits festgesetzt)
- nachrichtlich
- gesetzliches Überschwemmungsgebiet
- vorläufige Sicherung
- Gewässerachse
- Gemeindegrenze
- Landkreisgrenze
- Landesgrenze



1:5.000

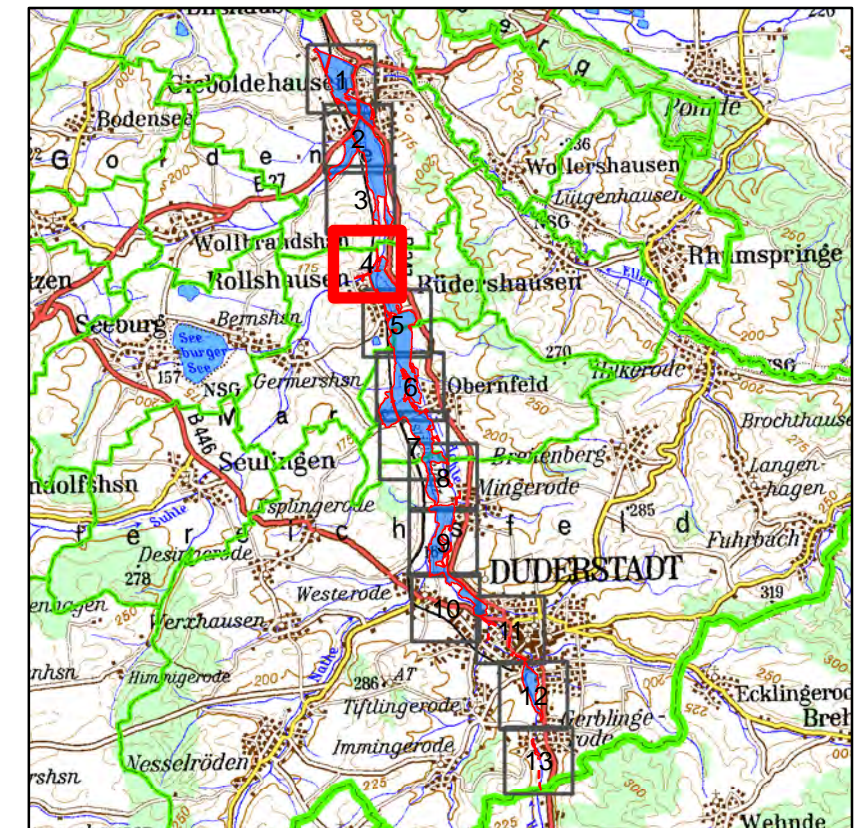
Quelle:
Auszug aus den Geobasisdaten
der Niedersächsischen Vermessungs-
und Katasterverwaltung ©2014











Vorläufige Sicherung des Überschwemmungsgebietes der Hahle im Landkreis Göttingen

Lageplan

Bek. des NLWKN vom 05.03.2014
Az.: EGB32.62023/2-48824



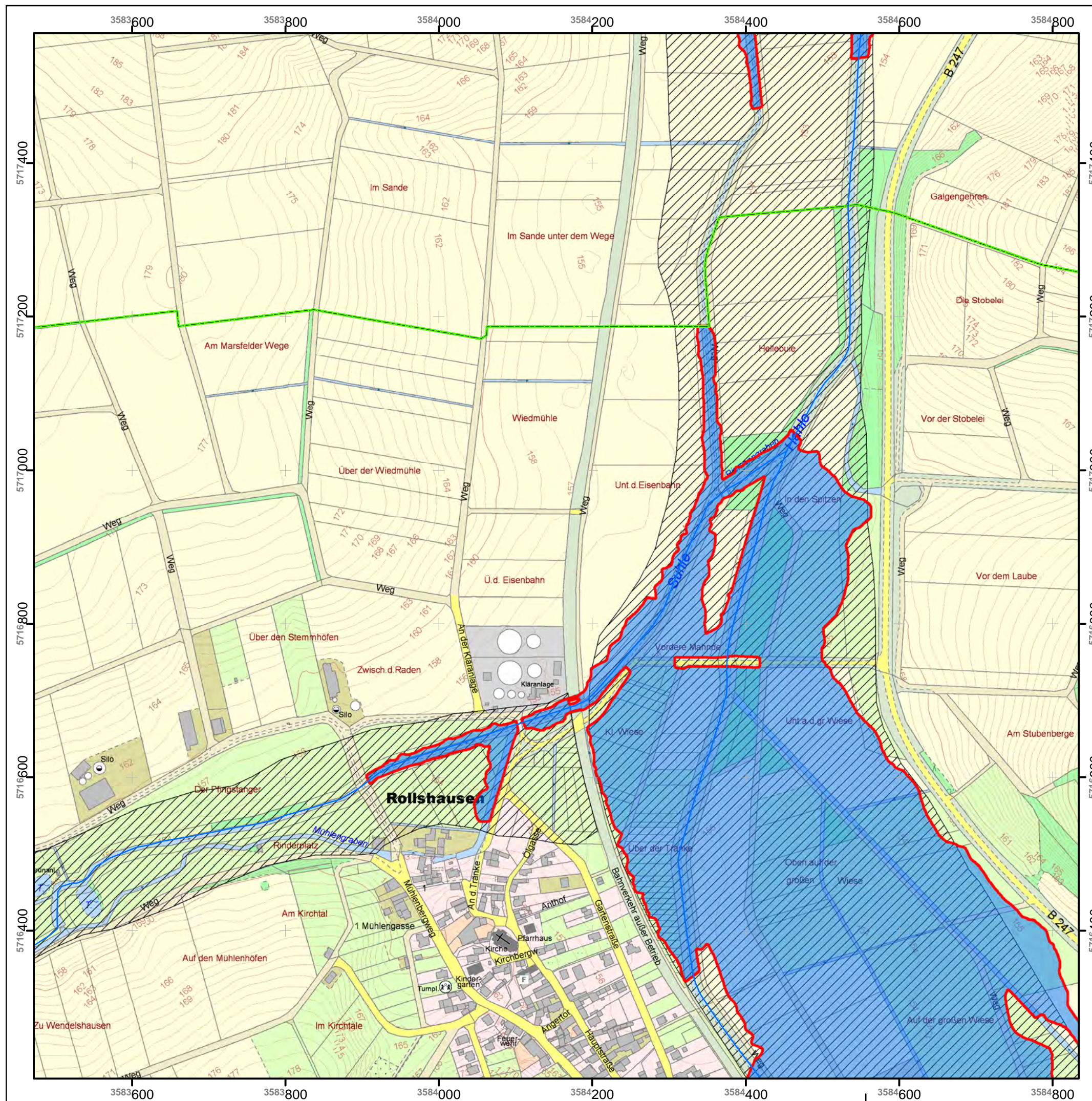
Legende

-  vorläufige Sicherung (soweit nicht bereits festgesetzt)
-  nachrichtlich
-  gesetzliches Überschwemmungsgebiet
-  vorläufige Sicherung
-  Gewässerachse
-  Gemeindegrenze
-  Landkreisgrenze
-  Landesgrenze

0 50 100 200 300 400
Meter

1:5.000

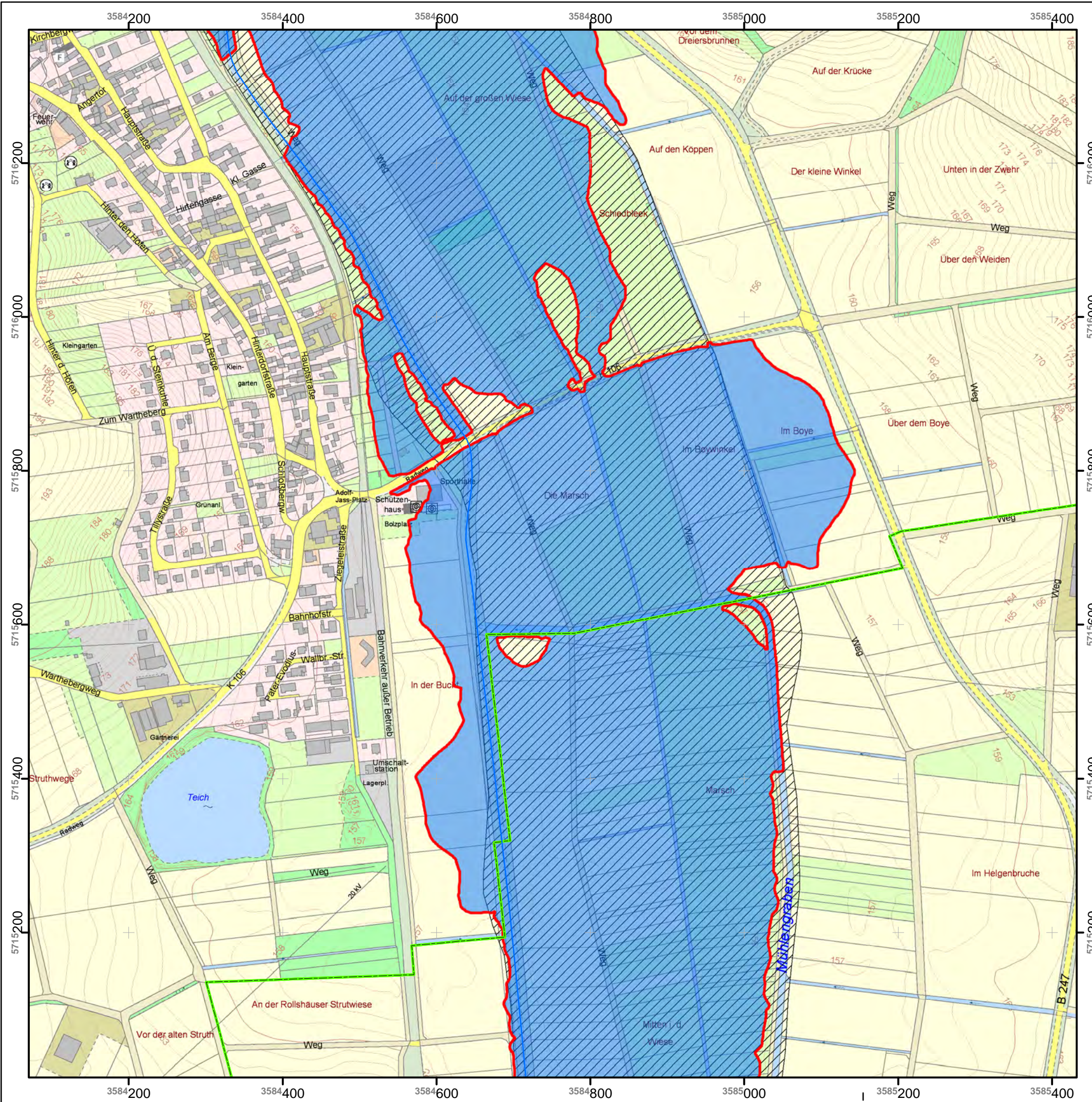
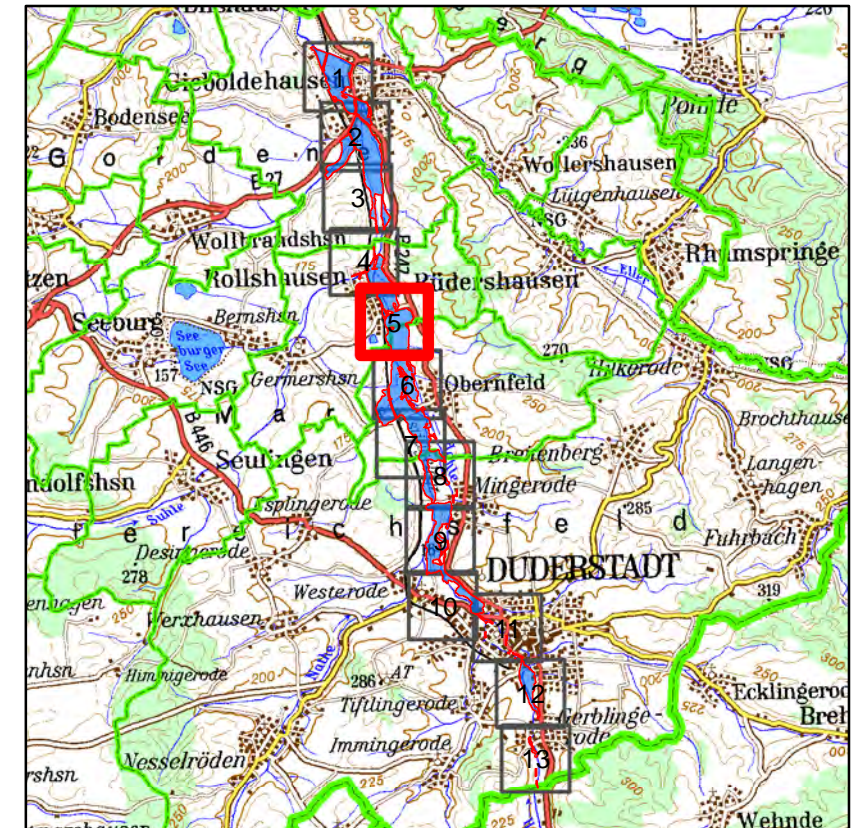
Quelle:
Auszug aus den Geobasisdaten
der Niedersächsischen Vermessungs-
und Katasterverwaltung ©2014



Vorläufige Sicherung des Überschwemmungsgebietes der Hahle im Landkreis Göttingen


Lageplan

Bek. des NLWKN vom 05.03.2014
Az.: EGB32.62023/2-48824



Legende

- vorläufige Sicherung (soweit nicht bereits festgesetzt)
- nachrichtlich
- gesetzliches Überschwemmungsgebiet
- vorläufige Sicherung
- Gewässerachse
- Gemeindegrenze
- Landkreisgrenze
- Landesgrenze



1:5.000

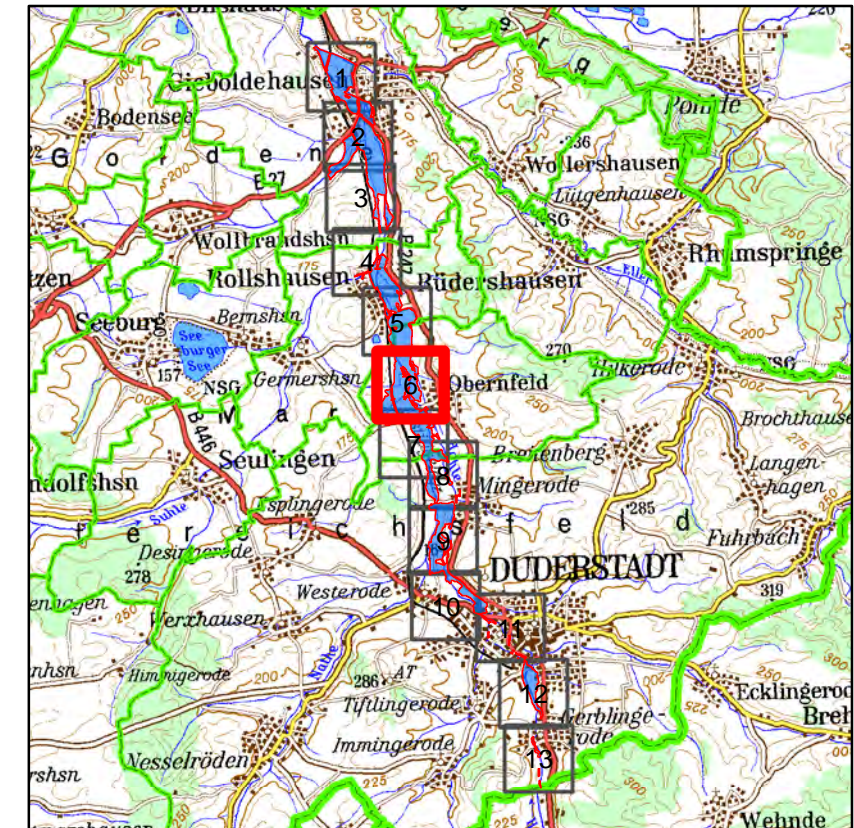
Quelle:
Auszug aus den Geobasisdaten
der Niedersächsischen Vermessungs-
und Katasterverwaltung ©2014











Vorläufige Sicherung des Überschwemmungsgebietes der Hahle im Landkreis Göttingen

Lageplan

Bek. des NLWKN vom 05.03.2014
Az.: EGB32.62023/2-48824



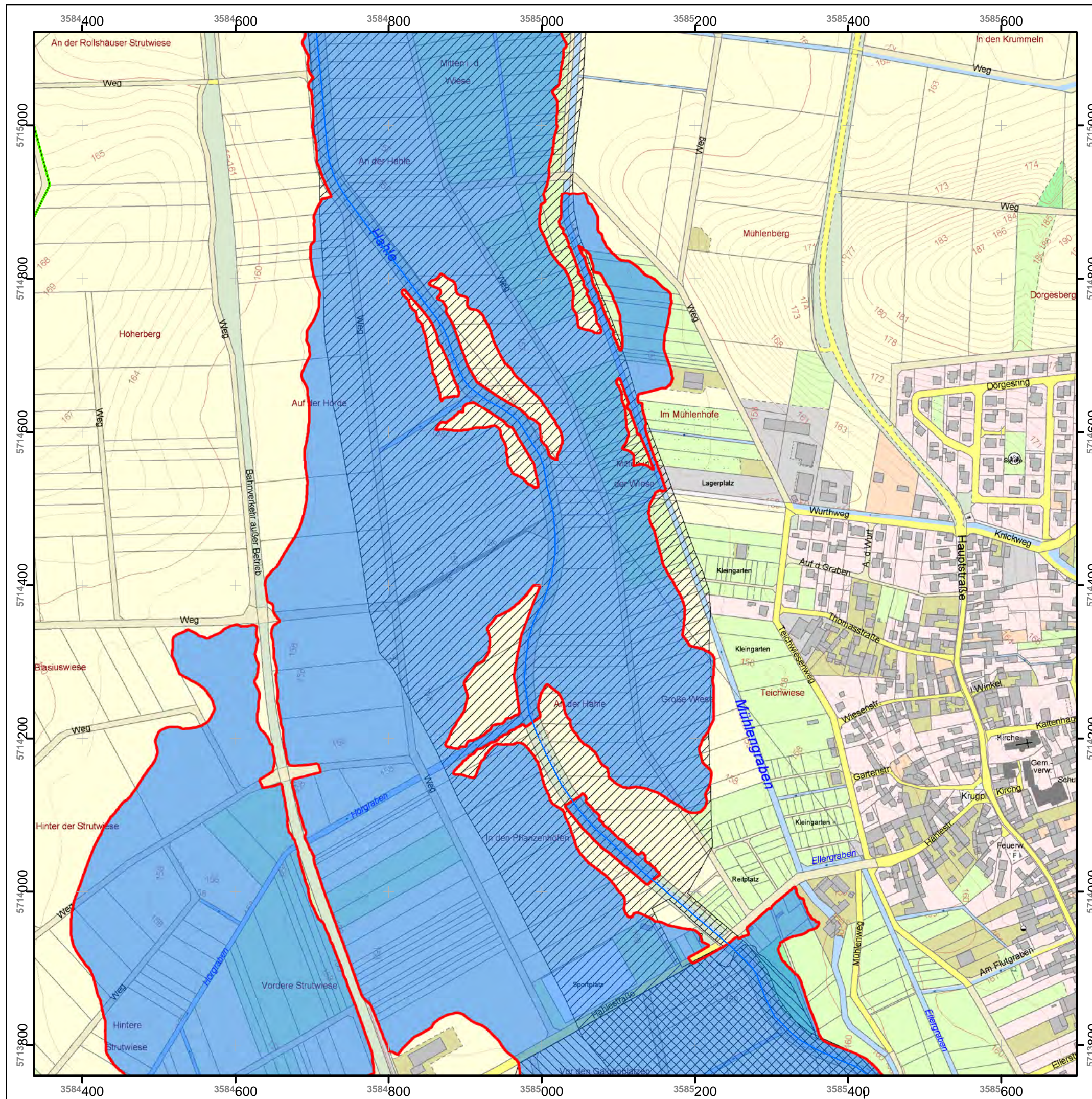
Legende

-  vorläufige Sicherung (soweit nicht bereits festgesetzt)
-  nachrichtlich
-  gesetzliches Überschwemmungsgebiet
-  vorläufige Sicherung
-  Gewässerachse
-  Gemeindegrenze
-  Landkreisgrenze
-  Landesgrenze

0 50 100 200 300 400
Meter

1:5.000

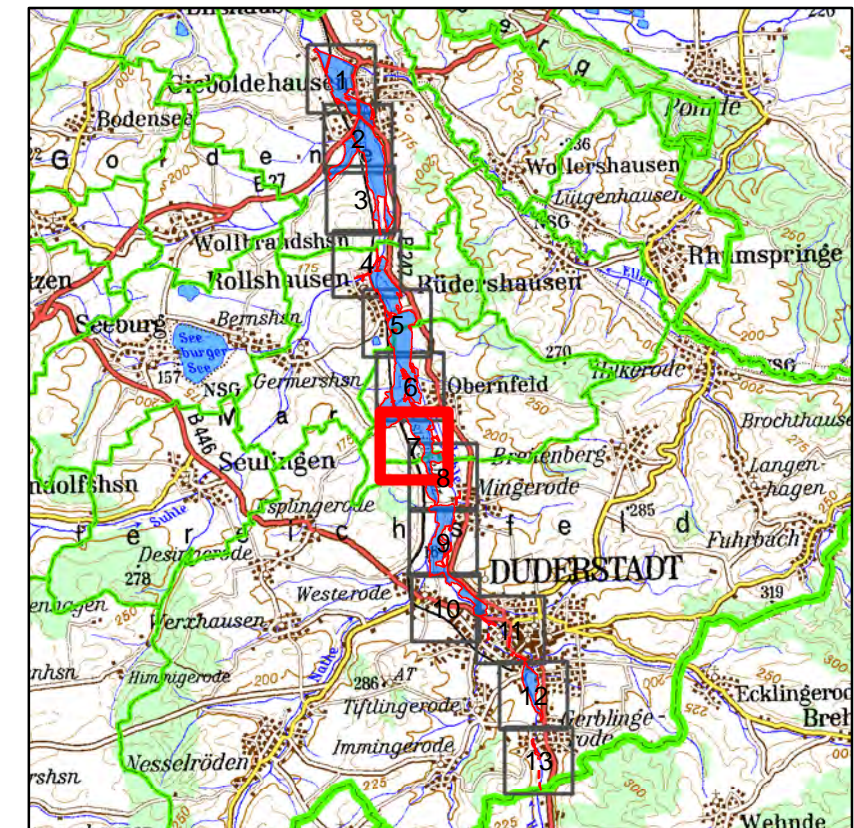
Quelle:
Auszug aus den Geobasisdaten
der Niedersächsischen Vermessungs-
und Katasterverwaltung ©2014











Vorläufige Sicherung des Überschwemmungsgebietes der Hahle im Landkreis Göttingen

Lageplan

Bek. des NLWKN vom 05.03.2014
Az.: EGB32.62023/2-48824



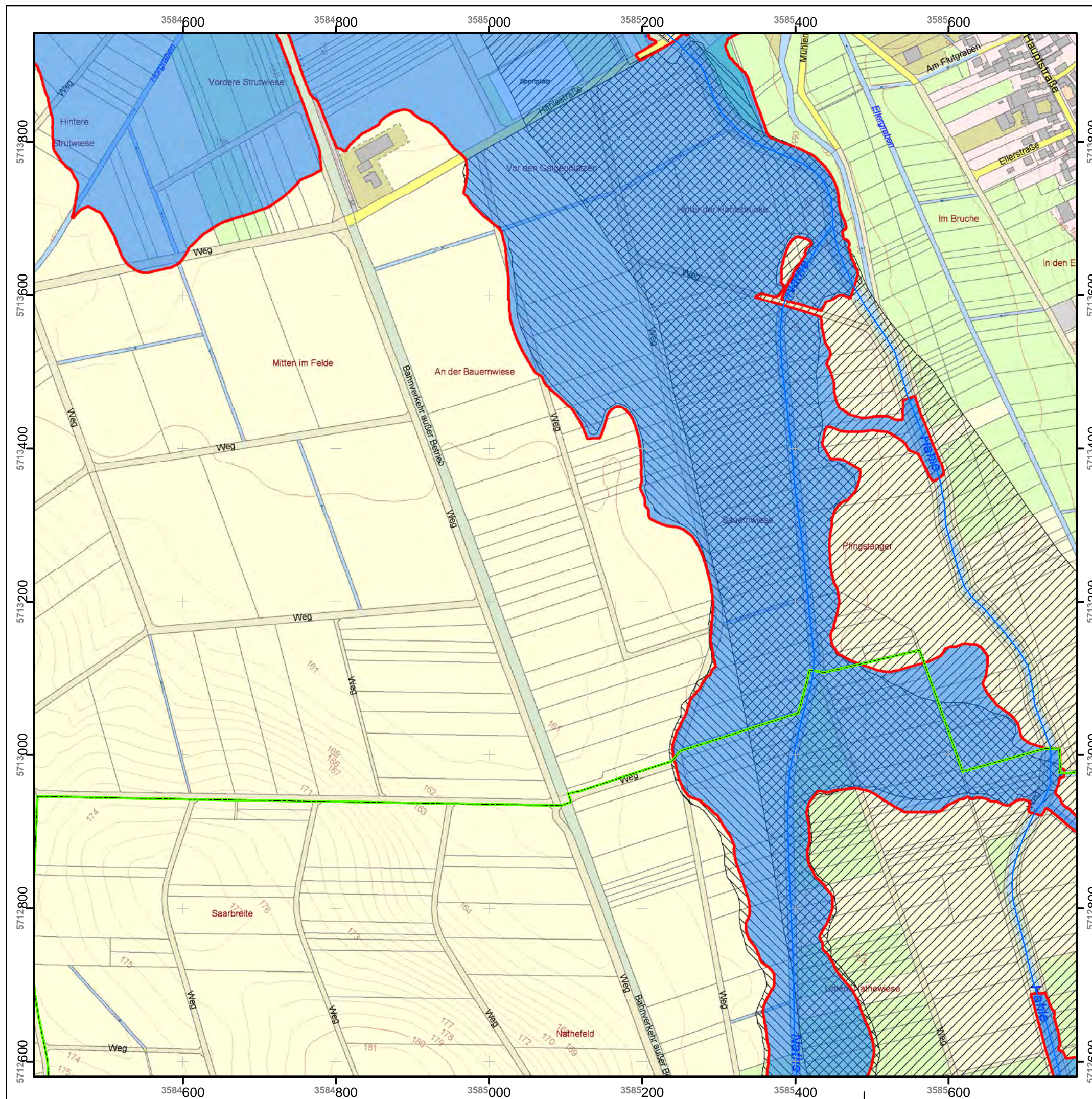
Legende

-  vorläufige Sicherung (soweit nicht bereits festgesetzt)
-  nachrichtlich
-  gesetzliches Überschwemmungsgebiet
-  vorläufige Sicherung
-  Gewässerachse
-  Gemeindegrenze
-  Landkreisgrenze
-  Landesgrenze

0 50 100 200 300 400
Meter

1:5.000

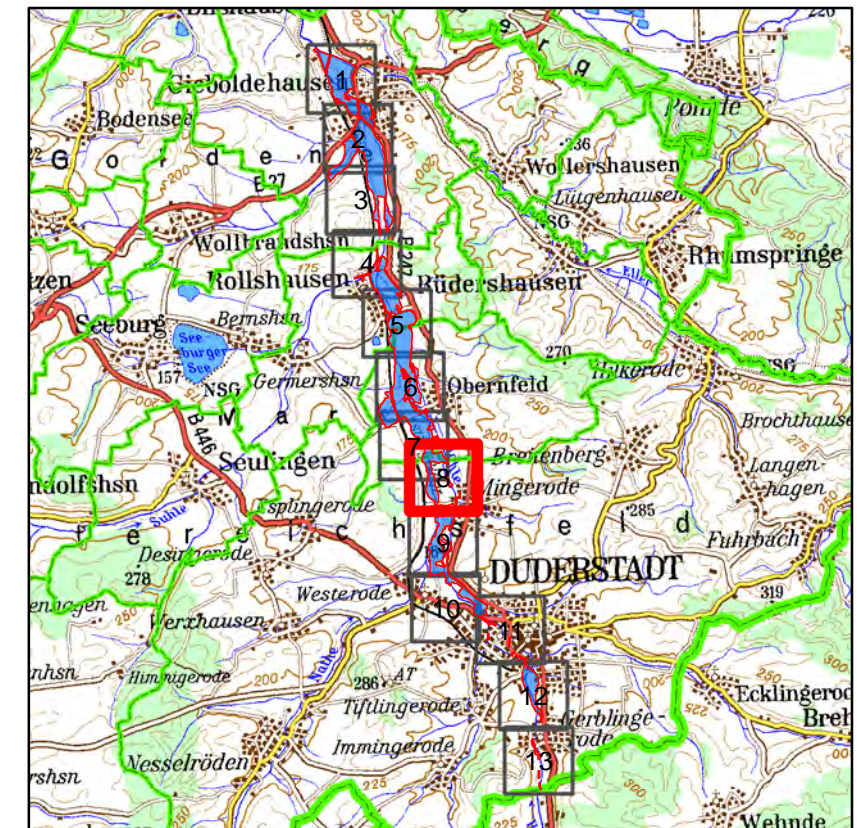
Quelle:
Auszug aus den Geobasisdaten
der Niedersächsischen Vermessungs-
und Katasterverwaltung ©2014



Vorläufige Sicherung des Überschwemmungsgebietes der Hahle im Landkreis Göttingen


Lageplan

Bek. des NLWKN vom 05.03.2014
Az.: EGB32.62023/2-48824



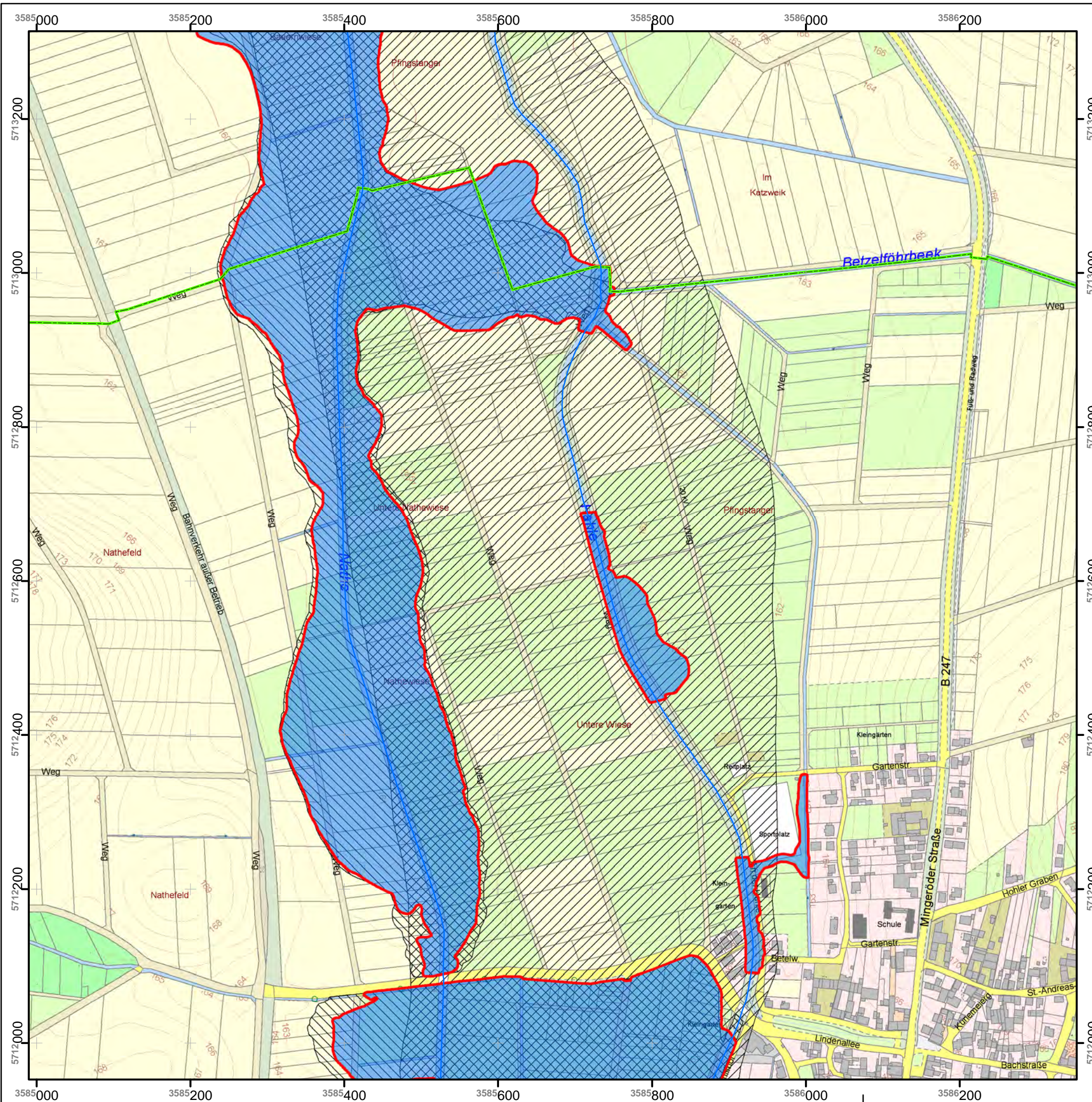
Legende

- vorläufige Sicherung (soweit nicht bereits festgesetzt)
nachrichtlich
- gesetzliches Überschwemmungsgebiet
- vorläufige Sicherung
- Gewässerachse
- Gemeindegrenze
- Landkreisgrenze
- Landesgrenze



1:5.000

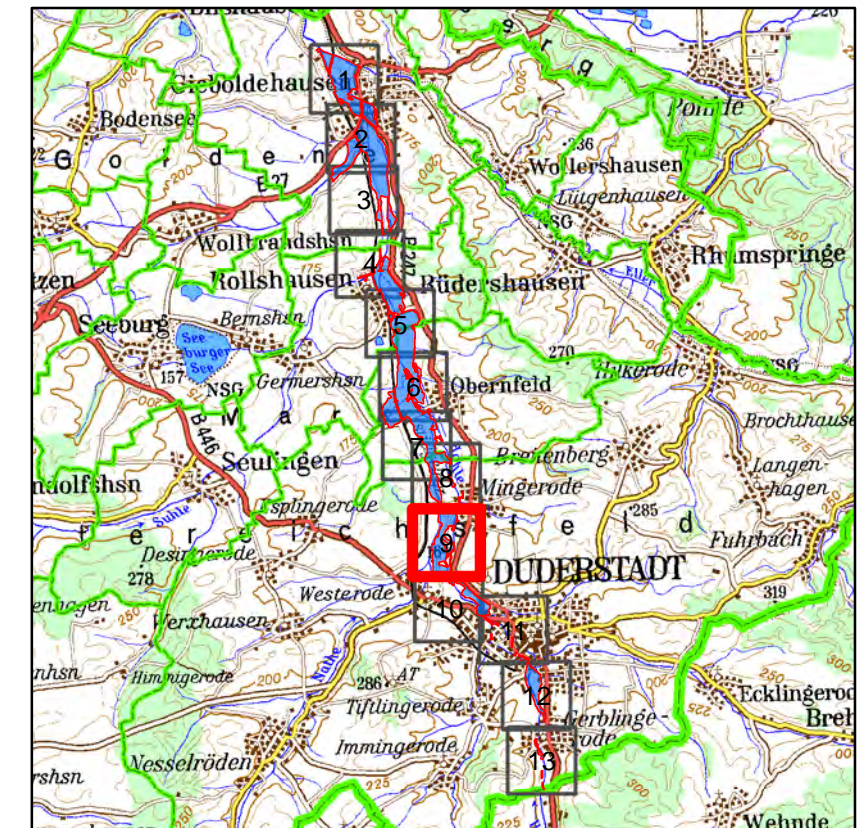
Quelle:
Auszug aus den Geobasisdaten
der Niedersächsischen Vermessungs-
und Katasterverwaltung ©2014











Vorläufige Sicherung des Überschwemmungsgebietes der Hahle im Landkreis Göttingen

Lageplan

Bek. des NLWKN vom 05.03.2014
Az.: EGB32.62023/2-48824



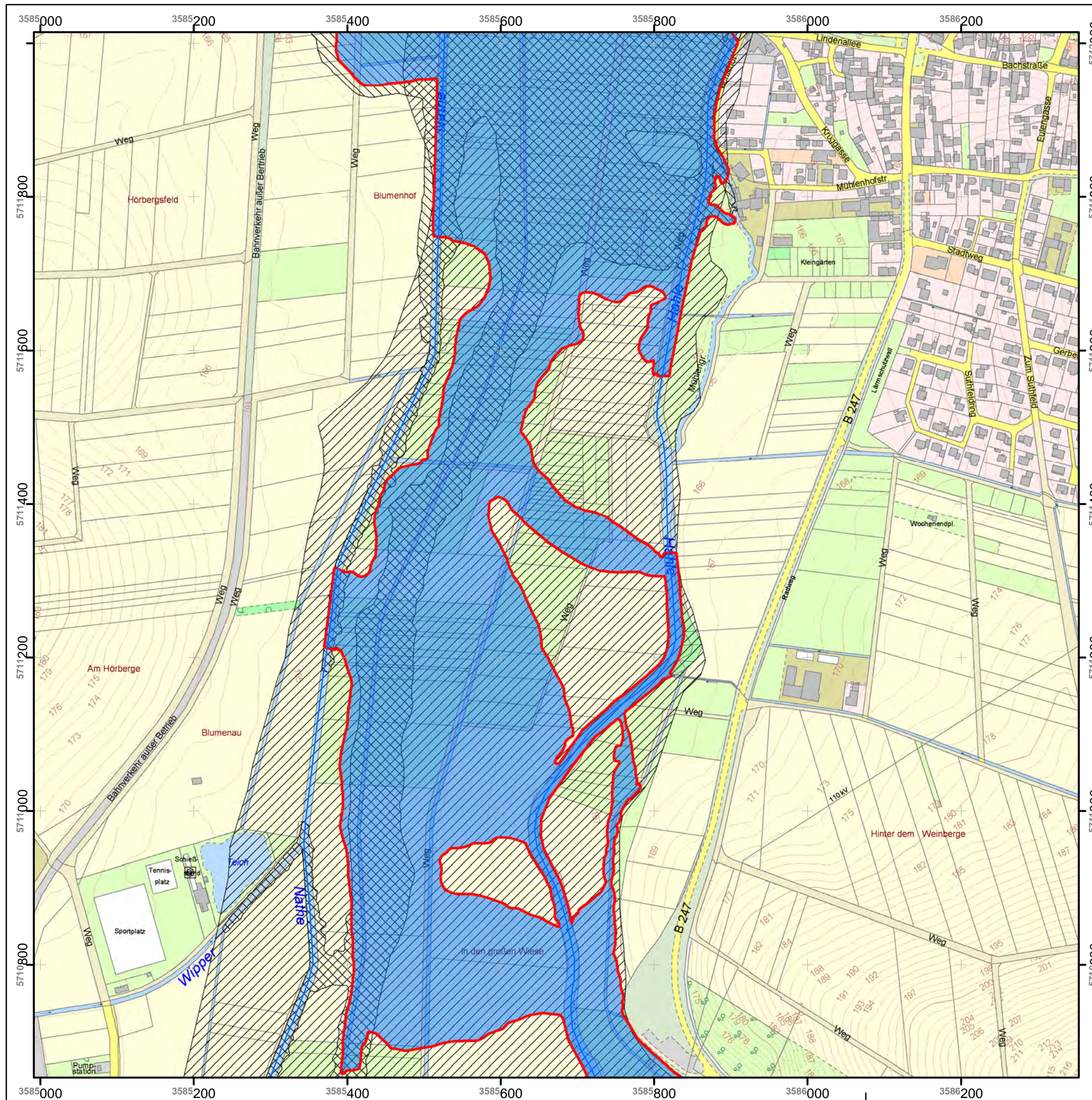
Legende

-  vorläufige Sicherung (soweit nicht bereits festgesetzt)
-  nachrichtlich
-  gesetzliches Überschwemmungsgebiet
-  vorläufige Sicherung
-  Gewässerachse
-  Gemeindegrenze
-  Landkreisgrenze
-  Landesgrenze

0 50 100 200 300 400
Meter

1:5.000

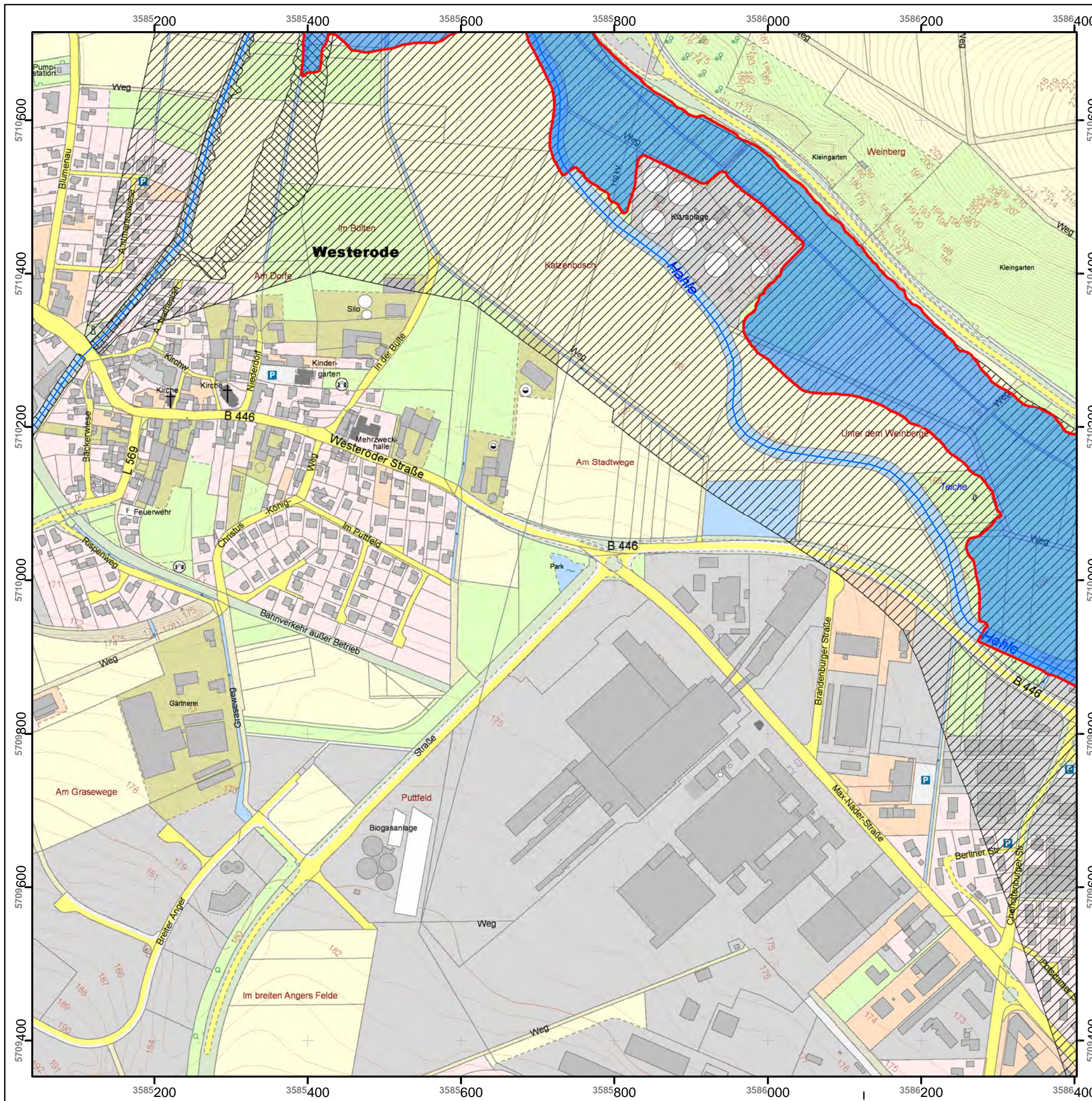
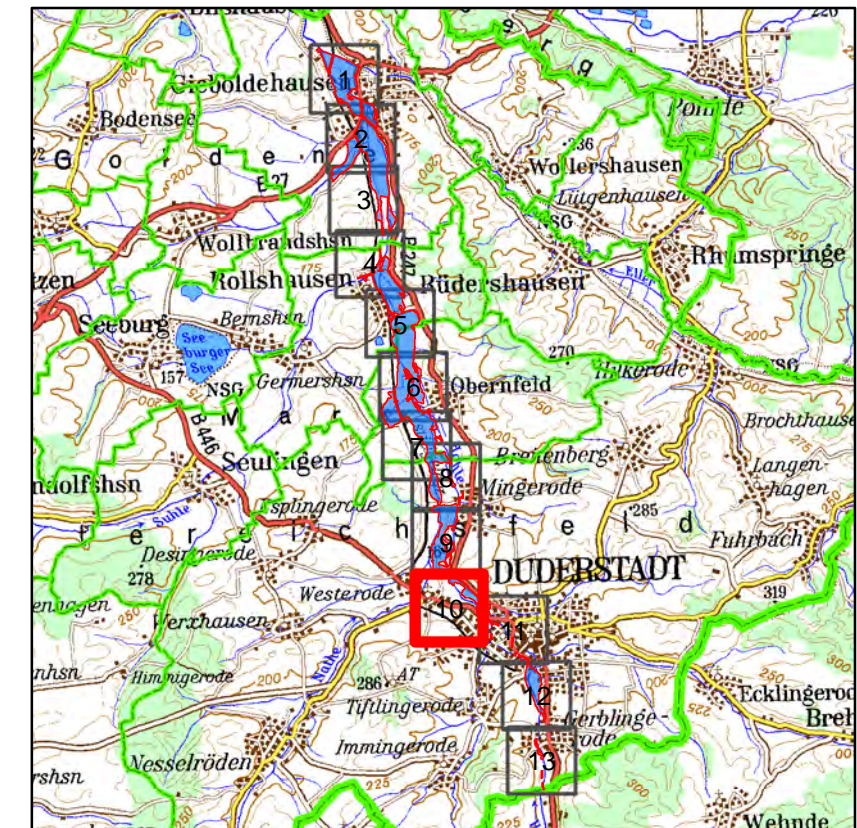
Quelle:
Auszug aus den Geobasisdaten
der Niedersächsischen Vermessungs-
und Katasterverwaltung ©2014



Vorläufige Sicherung des Überschwemmungsgebietes der Hahle im Landkreis Göttingen

Lageplan

Bek. des NLWKN vom 05.03.2014
Az.: EGB32.62023/2-48824



Legende

- vorläufige Sicherung (soweit nicht bereits festgesetzt)
- nachrichtlich
- gesetzliches Überschwemmungsgebiet
- vorläufige Sicherung
- Gewässerachse
- Gemeindegrenze
- Landkreisgrenze
- Landesgrenze

0 50 100 200 300 400
Meter

1:5.000

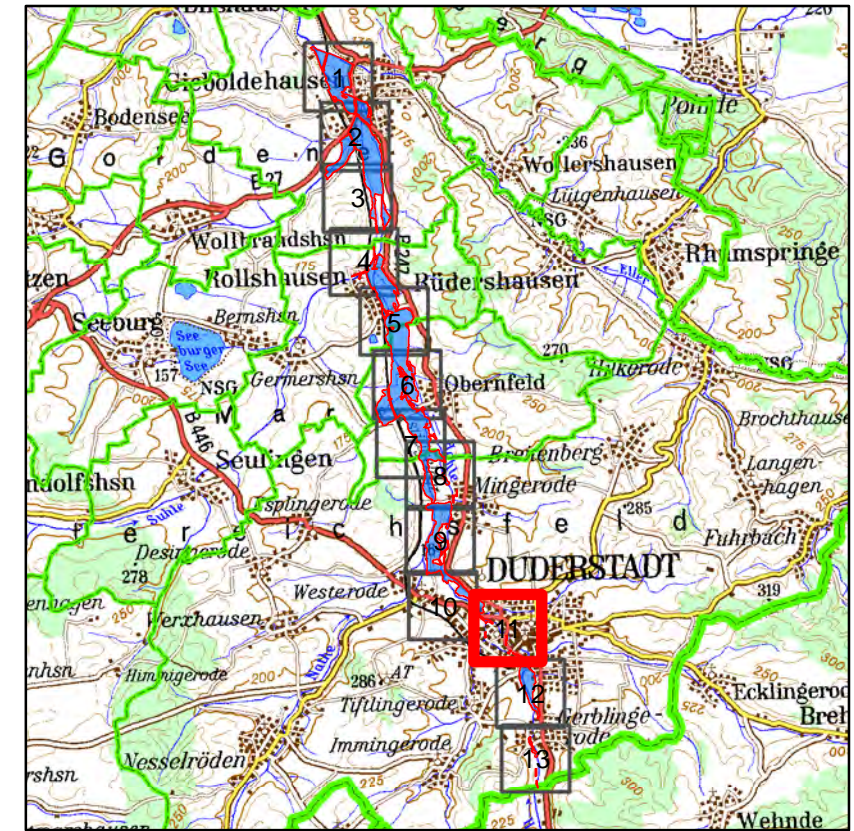
Quelle:
Auszug aus den Geobasisdaten
der Niedersächsischen Vermessungs-
und Katasterverwaltung ©2014











Vorläufige Sicherung des Überschwemmungsgebietes der Hahle im Landkreis Göttingen


Lageplan

Bek. des NLWKN vom 05.03.2014
Az.: EGB32.62023/2-48824



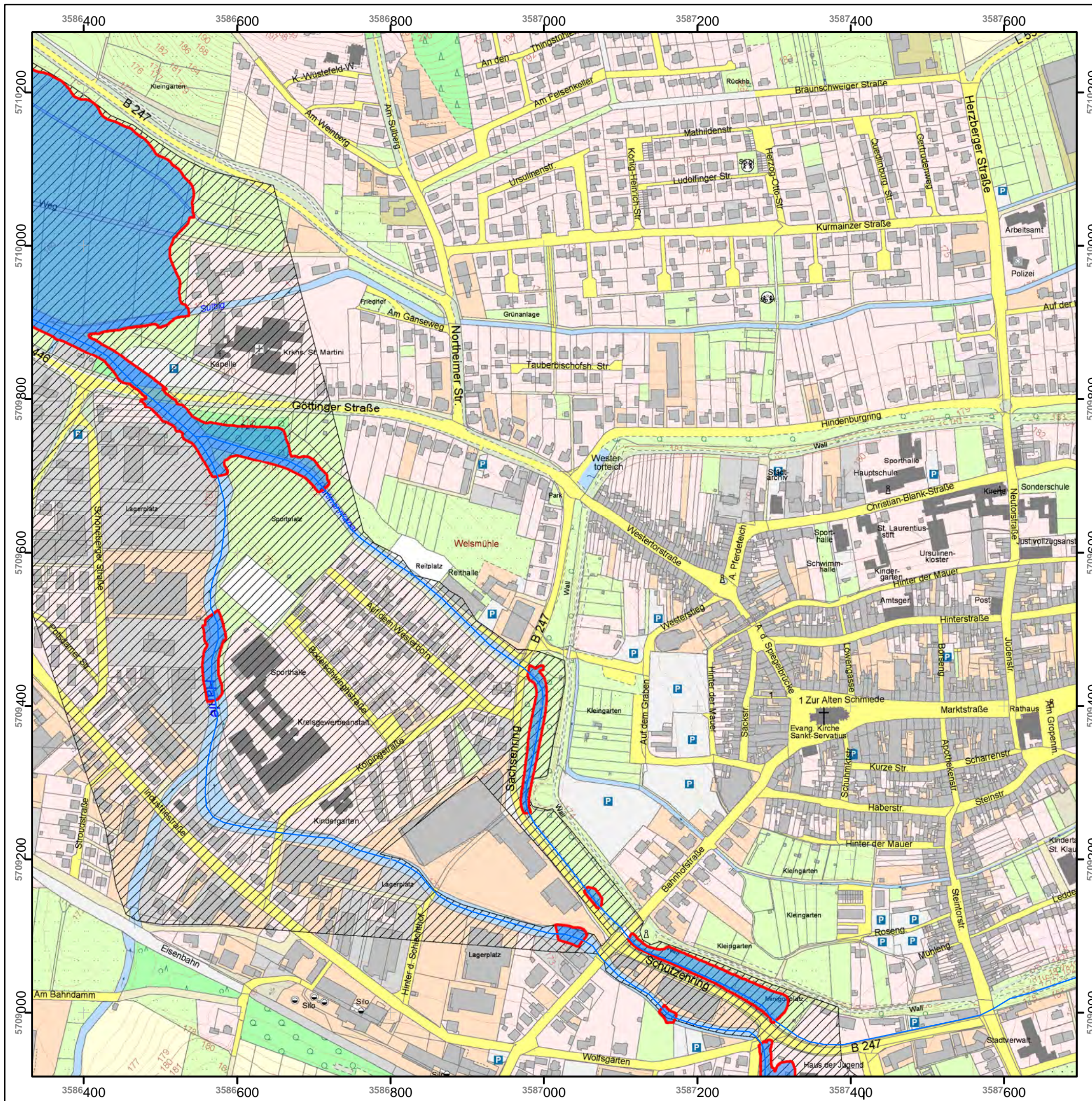
Legende

-  vorläufige Sicherung (soweit nicht bereits festgesetzt)
-  nachrichtlich
-  gesetzliches Überschwemmungsgebiet
-  vorläufige Sicherung
-  Gewässerachse
-  Gemeindegrenze
-  Landkreisgrenze
-  Landesgrenze



1:5.000

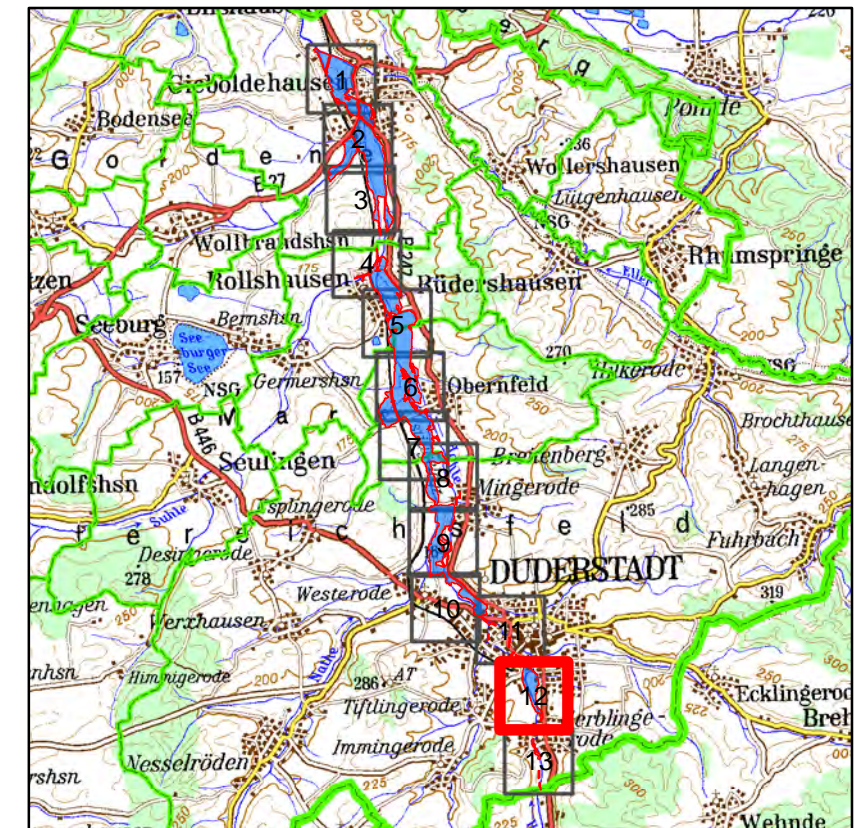
Quelle:
Auszug aus den Geobasisdaten
der Niedersächsischen Vermessungs-
und Katasterverwaltung ©2014



Vorläufige Sicherung des Überschwemmungsgebietes der Hahle im Landkreis Göttingen


Lageplan

Bek. des NLWKN vom 05.03.2014
Az.: EGB32.62023/2-48824



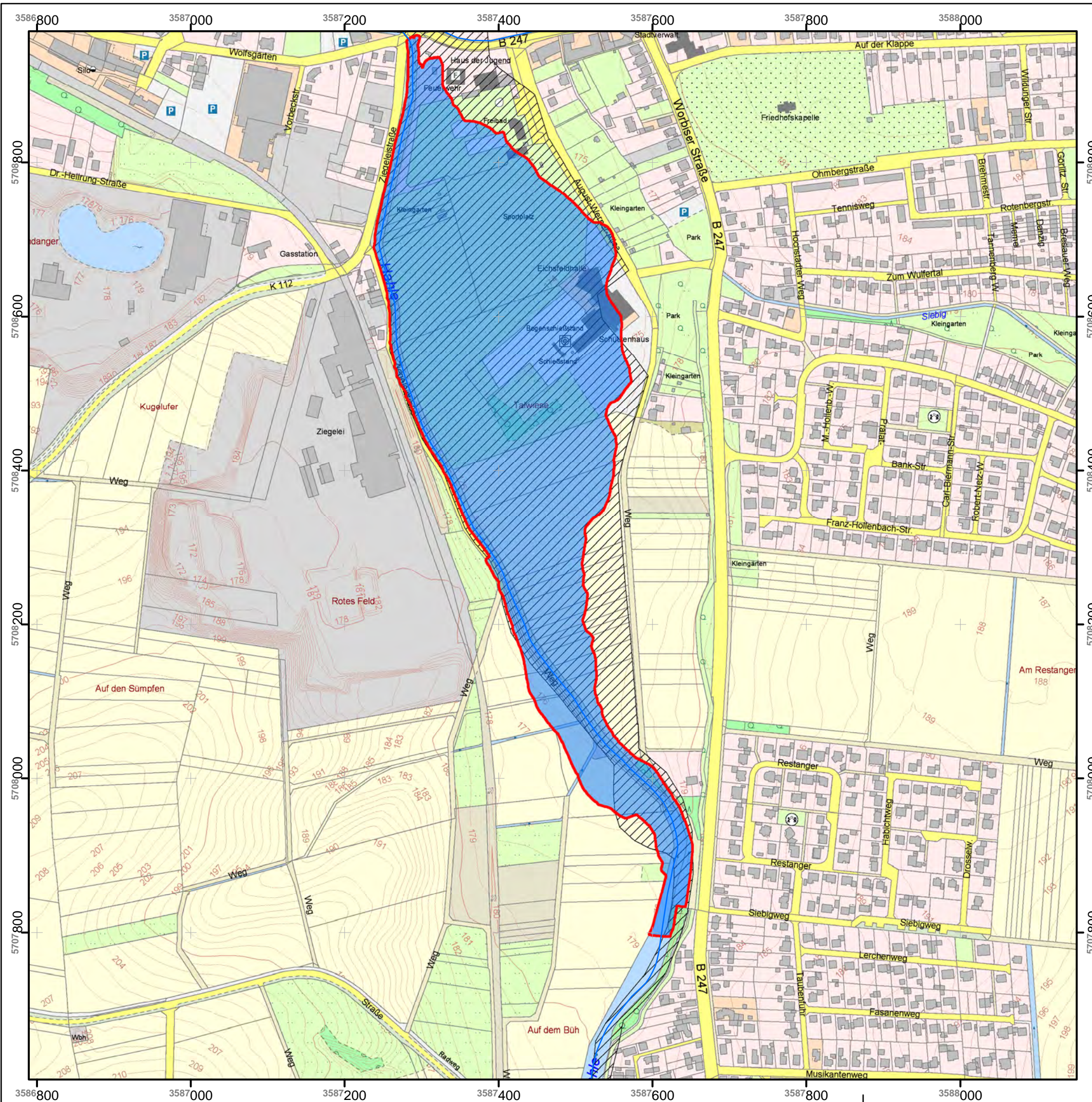
Legende

- vorläufige Sicherung (soweit nicht bereits festgesetzt)
- nachrichtlich
- gesetzliches Überschwemmungsgebiet
- vorläufige Sicherung
- Gewässerachse
- Gemeindegrenze
- Landkreisgrenze
- Landesgrenze



1:5.000

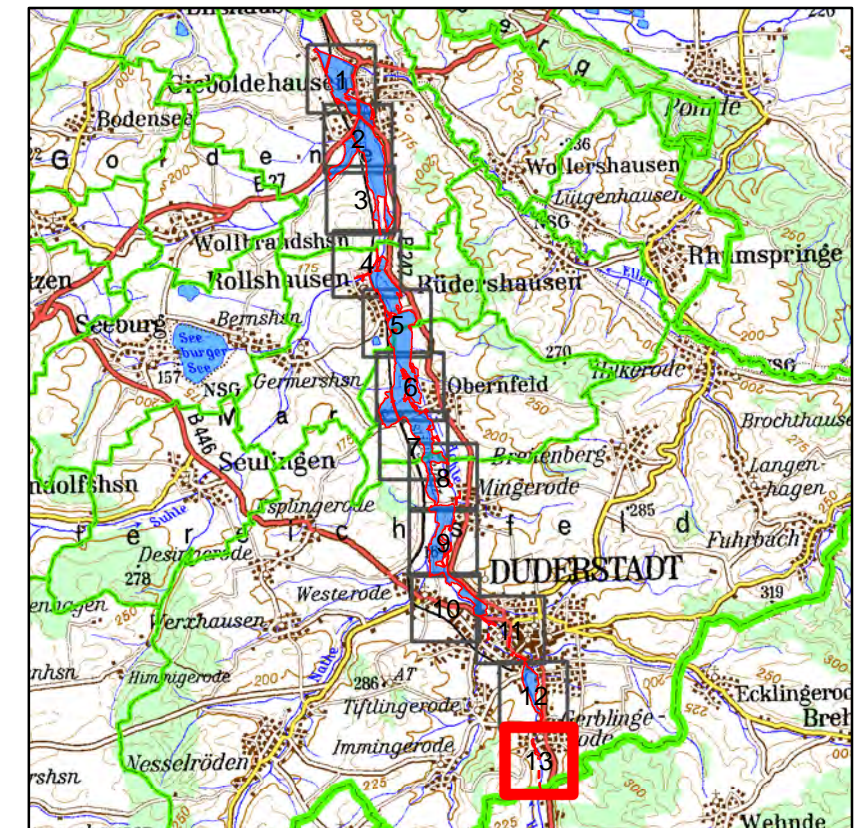
Quelle:
Auszug aus den Geobasisdaten
der Niedersächsischen Vermessungs-
und Katasterverwaltung ©2014










Vorläufige Sicherung des Überschwemmungsgebietes der Hahle im Landkreis Göttingen

Lageplan

Bek. des NLWKN vom 05.03.2014
Az.: EGB32.62023/2-48824



Legende

-  vorläufige Sicherung (soweit nicht bereits festgesetzt)
nachrichtlich
-  gesetzliches Überschwemmungsgebiet
-  vorläufige Sicherung
-  Gewässerachse
-  Gemeindegrenze
-  Landkreisgrenze
-  Landesgrenze

0 50 100 200 300 400
Meter

1:5.000

Quelle:
Auszug aus den Geobasisdaten
der Niedersächsischen Vermessungs-
und Katasterverwaltung ©2014

