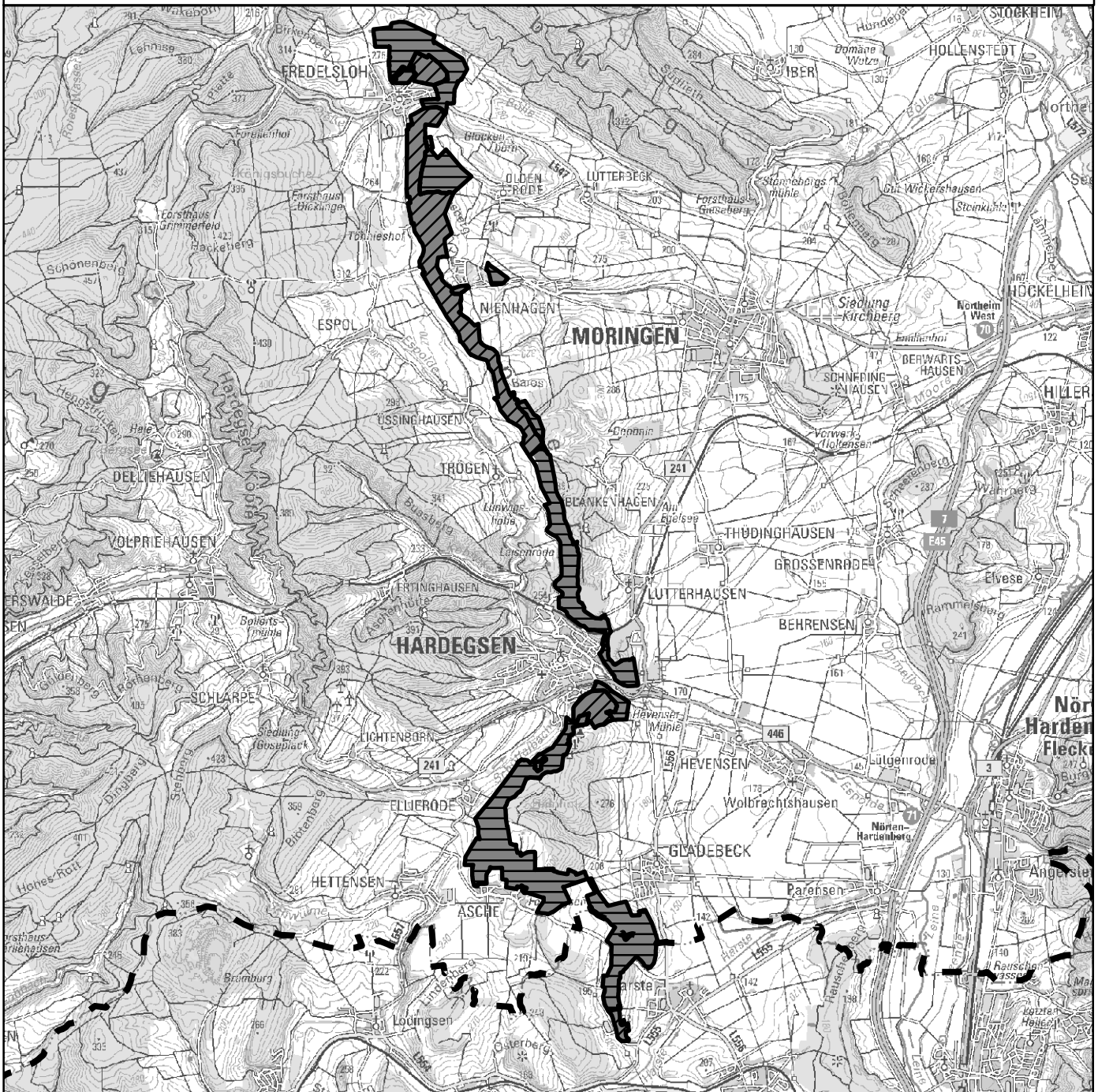


Übersichtskarte zur Verordnung über das Naturschutzgebiet und Landschaftsschutzgebiet "Weper, Gladeberg und Aschenburg" in den Landkreisen Northeim und Göttingen (Anlage 1)



Maßstab 1:100.000





Kartengrundlage: DTK 100

Quelle: Auszug aus den Geobasisdaten der Niedersächsischen Vermessungs- und Katasterverwaltung



© 2019

Legende

-  Grenze des Naturschutzgebietes
-  Grenze des Landschaftsschutzgebietes
-  Fläche zur Umsetzung der FFH-Richtlinie
-  Landkreisgrenze

Landkreis Northeim
Northeim, den 28.02.2020



gez. Astrid Klinkert-Kittel
Landrätin