

LANDKREIS GÖTTINGEN








**Landkreis Göttingen & Landkreis Osterode am Harz  
Masterplan "Zukunftsfähiger Radverkehr"**

**Karte: V47**

**Legende**

Handlungsbedarf

-  dringender Handlungsbedarf
-  weiterer Handlungsbedarf
-  geringerer Handlungsbedarf
-  kein Handlungsbedarf
-  unbekannt

1:20.000

Stand: Juli 2015

Quelle: Auszug aus den Geobasisdaten der  
Niedersächsischen Vermessungs- und Katasterverwaltung,  
© 2015 