










Maßnahmenplan Reinhausen

LEGENDE

Mischverkehr	
Radweg, benutzungspflichtig	
Radweg, nicht benutzungspflichtig	
Gemeinsamer Geh-/ Radweg, benutzungspflichtig	
Getrennter Geh-/ Radweg, benutzungspflichtig	
Getrennter Geh-/ Radweg, nicht benutzungspflichtig	
Gehweg/ Radfahrer frei	
Schutzstreifen	
punktuelle Mangel	

Maßstab: 1:5000 (im Original)
Stand: Juni 2015

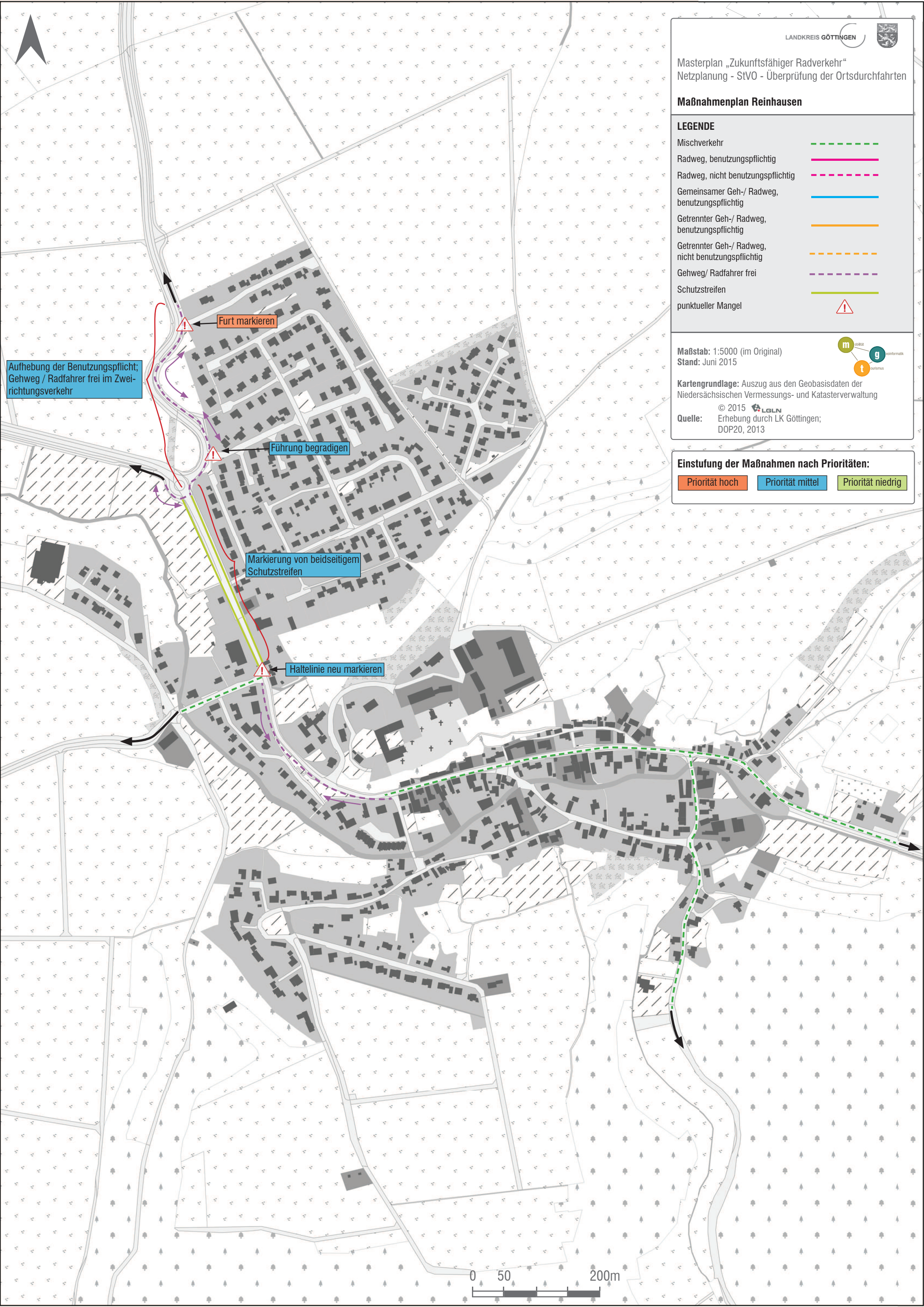


Kartengrundlage: Auszug aus den Geobasisdaten der
Niedersächsischen Vermessungs- und Katasterverwaltung

© 2015 LGLN
Quelle: Erhebung durch LK Göttingen;
DOP20, 2013

Einstufung der Maßnahmen nach Prioritäten:

 Priorität hoch	 Priorität mittel	 Priorität niedrig
---	---	--



Aufhebung der Benutzungspflicht;
Gehweg / Radfahrer frei im Zwei-
richtungsverkehr

Furt markieren

Führung begradigen

Markierung von beidseitigem
Schutzstreifen

Haltelinie neu markieren

