











Masterplan „Zukunftsfähiger Radverkehr“
Netzplanung - StVO - Überprüfung der Ortsdurchfahrten

Maßnahmenplan Ebergötzen

LEGENDE

Mischverkehr	
Radweg, benutzungspflichtig	
Radweg, nicht benutzungspflichtig	
Gemeinsamer Geh-/ Radweg, benutzungspflichtig	
Getrennter Geh-/ Radweg, benutzungspflichtig	
Getrennter Geh-/ Radweg, nicht benutzungspflichtig	
Gehweg/ Radfahrer frei	
punktuelle Mangel	




Maßstab: 1:5000 (im Original)
Stand: Juni 2015



Kartengrundlage: Auszug aus den Geobasisdaten der
Niedersächsischen Vermessungs- und Katasterverwaltung

© 2015 LGLN
Quelle: Erhebung durch LK Göttingen;
DOP20, 2013

Einstufung der Maßnahmen nach Prioritäten:

 Priorität hoch	 Priorität mittel	 Priorität niedrig
-------------------------------------------------------------------------------------------------------------	---------------------------------------------------------------------------------------------------------------	----------------------------------------------------------------------------------------------------------------