

Jugendheim Heimathütte Hohegeiß

K1353

Am-Gretchenkopf

Am Kurpark

4

Hohegeiß

Hindenburgstraße

Hohegeiß

Wolfsbachmühle

Lange Straße

Bohlweg





Wirtshaus Dicke Tannen


Anhang B

LANDKREIS GÖTTINGEN

Übersichtskarte zur Verordnung über das Landschaftsschutzgebiet "Wolfsbachtal bei Zorge"

Legende

-  Grenze des Landschaftsschutzgebiets
-  nachrichtliche Darstellung des LSG "Bergwiesen und Wolfsbachtal bei Hohegeiß" im Landkreis Goslar
-  Fließgewässer und stehende Gewässer
-  Landkreisgrenze

Kartengrundlage: Auszug aus den Geobasisdaten des Landesamtes für Geoinformation und Landesvermessung Niedersachsen  © 2019 ; © GeoBasis-DE / BKG 2018

Maßstab 1:20.000

0 250 500 m

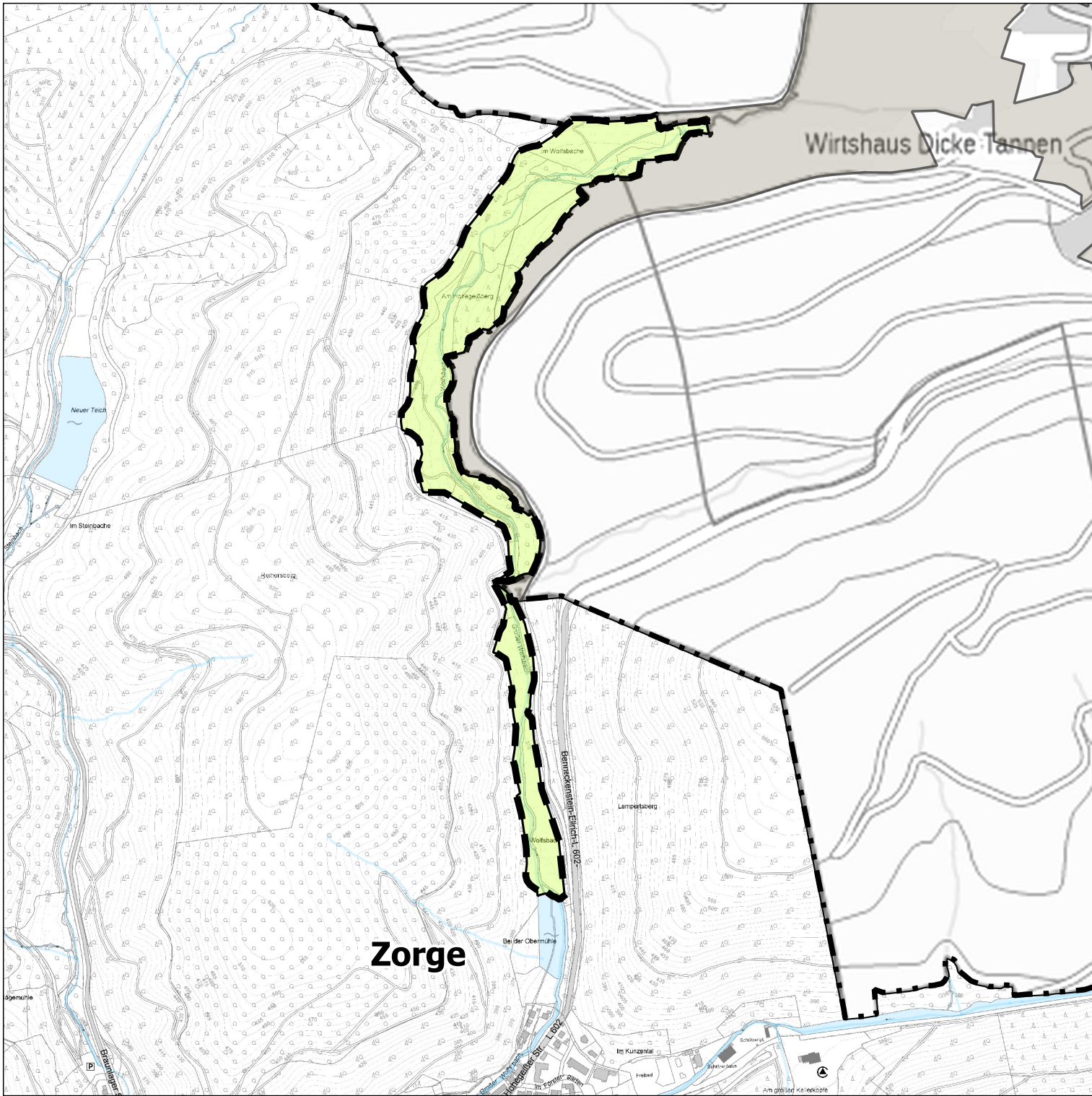


Landkreis Göttingen
Der Landrat

gez.
Bernhard Reuter

Göttingen, den 14.07.2021





Zorge






Anhang B

Detailkarte zur Verordnung über das Landschaftsschutzgebiet "Wolfsbachtal bei Zorge"

Legende

-  Grenze des Landschaftsschutzgebiets
-  nachrichtliche Darstellung des LSG "Bergwiesen und Wolfsbachtal bei Hohegeiß" im Landkreis Goslar
-  Fließgewässer und stehende Gewässer
-  Landkreisgrenze

Kartengrundlage: Auszug aus den Geobasisdaten des Landesamtes für Geoinformation und Landesvermessung Niedersachsen  © 2019 ; © GeoBasis-DE / BKG 2018

Maßstab 1:10.000  0 100 200 300 m 

Landkreis Göttingen
Der Landrat

gez.
Bernhard Reuter

Göttingen, den 14.07.2021