

# Gebietskarte

Maßstab 1: 25000

Vereinfachte Flurbereinigung

Dorste

Landkreis Göttingen

1 04 2501





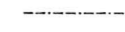
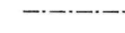
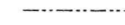
Träger des Vorhabens:

Teilnbergemeinschaft der Flurbereinigung

Größe des Gebietes 1364 ha  
nach Flurbereinigungsbeschluss  
und Anordnung Nr. 2

Amt für regionale Landes-  
entwicklung Braunschweig  
Geschäftsstelle Göttingen

## Zeichenerklärung

-  Flurbereinigungsgebietsgrenze
-  Flurbereinigungsgebietsgrenze neu
-  Flurbereinigungsgebietsgrenze ungültig
-  Landesgrenze
-  Kreisgrenze
-  Gemeindegrenze
-  Gemarkungsgrenze

Quelle: Auszug aus den Geobasisdaten der  
Niedersächsischen Vermessungs- und Katasterverwaltung

© 2020



Plotdatum: 11.06.2020

[www.lgln.niedersachsen.de](http://www.lgln.niedersachsen.de)

